

मालमत्ता पत्रक

विभाग/मौजे -- भांबुर्डा

तालुका/न.भु.मा.का. -- न.भु.क्र. १

जिल्हा -- पुणे

नगर मुमाण
क्रमांक / फा. प्लॉ. नं.

शिफ्ट नंबर

प्लॉट नंबर

क्षेत्र
चौ.मी.

धारणाधिकार

शासनाला दिलेल्या आकारणाचा किंवा भाड्याचा
तपशील आणि त्याच्या फेर तपासणीची नियत वेळ)

११५८

११५८

[ए.गुं.]

फा.प्लॉट ५३३

ए.गुं.आ.प्र.

१-१२-१२-४

[१ आ १३ आ-]

०-०-१-८

[५।।।]

[चौ. वार]

१-१३-५-१२

[६४४६-४/९]

रु.आ.पै.

चौ.मी.

[१५-१३-३]

५३९८-४१

[३-२-०]

पाच हजार तीनशे

सन १९२०/२१ पासून ५० वर्षे ता. १/८/३० पासून
३० वर्षे कायम मे. क.सो.व.पुणे यांचे कडील नंबर

अठ्याणव

एस.आर.१५९/२२८/११-४-३९ प्रो.

पॉइंट एक्केचाळीस

रु १८.९५


चौ.मी.

धाधिकार

गोपाळ मुळ धारक
वर्ष १९३४

[गोपाळ रामचंद्र पोरगावकर]

पट्टेदार



इतर भार

इतर शोरे

| दिनांक | व्यवहार | खंड क्रमांक | नविन धारक (धा) पट्टेदार (प) किंवा भार (भा) | साक्षात्कन |
|------------|--|-------------------|--|---|
| ३०/१०/१९४४ | ख.रु.३५०००/- गोपाळ रामचंद्र बोरगावकर पासून | ९०९(२) २१.९.४४ | H महादेव लक्ष्मण डहाणूकर | सही - मामलेदार. |
| ०७/०३/१९५३ | ख.ख.र.रु.६००००/- महादेव लक्ष्मण डहाणूकर यांचेकडून क्षेत्र ६०५६-४/९ क्षेत्रात फरक | ९५(१) १४.४.५२ | H १ भालचंद्र दिगंबर गरवारे २ विमलाबाई भ्र. भालचंद्र गरवारे | सही - सुपरिटेण्डंट सिटी सर्व्हे |
| १४/०५/१९६२ | मे. स्पे.लॅंड अॅक्वीझीशन ऑफीसर पुणे कडील नं. १४०/१९५८-५९ अन्वये अॅवार्ड झालेने नाव दाखल केले असे | - | H पोलीस डिपार्टमेंट (क्वार्टर्स करिता) | सही - ०८/०२/१९६२ सुपरिटेण्डंट सिटी सर्व्हे |
| २२/०३/१९६५ | सदरचे अॅक्वीझीशन मध्ये प्रॉपर्टीचे सर्व क्षेत्र पोलीस लाईन करिता अॅक्वायर केलेने ता ३०.१०.४४ ची नॉद कमी केली. | - | - | सही - ०३/२४/१९६५ सुपरिटेण्डंट सिटी सर्व्हे |
| २८/०६/१९६८ | भा.स.च्या १९५६ च्या वजन मापाचे कायद्यालगत म.रा.स.च्या १९५८ अंमलबजावणी कायदानुसार व भा.स.च्या नाणेसंबंधी कायदानुसार क्षेत्र आकाराचे रुपांतर केले. | - | - | सही - ११/०६/१९६९ न.भू.अ पुणे /पुणे शहर |

मालमत्ता पत्रक

विभाग/मोजे -- भांबुर्डा

तालुका/न.भु.मा.का. -- न.भु.क्र. १

जिल्हा -- पुणे

नगर भुगणन
क्रमांक / फा. प्लॉ. नं.

शिफ्ट नंबर

प्लॉट नंबर

क्षेत्र
चौ.मी.

धारणाधिकार

शासनाला दिलेल्या आकारपोंचा किंवा भाड्याचा
तपशील आणि त्याच्या फेर तपासणीची नियत वेळ

११५७

११५७

[ए.गुं.]

फा.प्लॉट ५३२

[१ आ १८आ]

[१२।]

[हे.आ पॉ.]

[०-५९-४६]

चौ.मी

५९४५-८०


दुरुविलेला

दिवकाचा मुळ धारक
वर्ष १९३४

[गुलभानु फ्रॅमरोज एच् बॉय.]

रार

इतर भार



इतर शोरे

| दिनांक | व्यवहार | खंड क्रमांक | नविन धारक (धा) पट्टेदार (प) किंवा भार (भा) | साक्षात्कन |
|------------|--|-------------|---|---|
| २३/०६/१९४३ | गुलभानु फ्रॅमरोज एच.बायसन १९४० साली मयत वारस नवरा व मुलगा | - | H [फ्रॅमरोज होरमसजी बॉईस] [साम फ्रॅमरोज बॉईज] | सही - मामलेदार /पुणे शहर |
| १४/०५/१९६२ | मे.सो.लॅंड अॅक्वीझीशन ऑफिसर पुणे कॅडील नं. १४०/१९५८-५९ अन्वये अॅवार्ड झालेने नाव दाखल केले असे | - | H पोलीस डिपार्टमेंट (क्वार्टर्स करिता) | सही - ०८/०२/१९६२ सुपरिंटेंडंट सिटी सर्व्हे |
| २८/०६/१९६८ | भा.स.च्या १९५६ च्या वजन मापाचे कायद्यालगत म.रा.स.च्या १९५८ अंमलबजावणी कायद्यानुसार व भा.स.च्या नाणेसंबंधी कायद्यानुसार क्षेत्र आकाराचे रुपांतर केले. | - | | सही - ११/०६/१९६९ न.भू.अ पुणे /पुणे शहर |
| १७/०३/१९८६ | मं.न.र.क्र. १ प्रमाणे सि.स.नं. ११५७ चे क्षेत्र हे.आर - ०-५९-४६ कमी करुन फा.प्लॉ.नं. ५३२ चे क्षेत्र ५९४५-८० चौ मी. दाखल केले. | - | | सही - ०४/३०/१९८६ न.भू.अ पुणे /पुणे शहर |
| २८/०५/२०१५ | परिपत्रकानुसार :- मा.जमाबंदी आयुक्त आणि संचालक भूमि अभिलेख (म.राज्य) पुणे यांचेकडील पत्र क्र. / ना.भू. १/ मि.प. अक्षरी नोंद /२०१५ दि. १६/२/२०१५ रोजीचे परिपत्रकान्वये मिळकत पत्रिकेवर अक्षरी क्षेत्र नमुद केले असे. | | | फेरफार क्र.२३५७ प्रमाणे सही - न.भू.अ.क्र.१ पुणे |

तपासणी करणारा -

सरकारी कार्याकरिता
खरी नक्कल - "सर्व्ही नक्कल"

न.भु.क्र. १
पुणे

(Signature)
१९९१/१५

मालमत्ता पत्रक

दिनांक/नो. -- ११/१२

तालुका/न.भू.मा.का. -- न.भू.क्र. १

जिल्हा -- पुणे

नगर भूमापन शिट नंबर प्लॉट नंबर क्षेत्र धारणाधिकार शासनाला दिलेल्या आकाराचा किंवा भाड्याचा तपशील आणि त्याच्या फेर तपासणीची नियत वेळ)

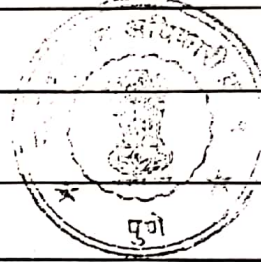
११५६

[ए.गु.]
[६-१०]
हे.आर.पॉ.
२-५२-९
फा.प्लॉट. ८७७

सुविधाधिकार

हक्काचा मुळ धारक
वर्ष १९३४

मिटरदार



० शिरे

| दिनांक | व्यवहार | खंड क्रमांक | नविन धारक (धा) पट्टेदार (प) किंवा भार (भा) | साक्षात्करण |
|------------|---|-------------|--|---|
| २८/०६/१९६८ | भा.स.च्या १९५६ च्या वजन मापाचे कायद्यालगत म.रा.स.च्या १९५८ अंमलबजावणी कायदानुसार व भा.स.च्या नाणे संबंधी कायदानुसार क्षेत्र आकाराचे रुपांतर केले. | | | सही - न.भू.अ.क्र.१ पुणे |
| ३०/१०/२०१७ | बी फॉर्म व ७/१२ नुसार :- पुणे पोलीस उपआयुक्त पोलीस आयुक्त पुणे शहर करिता यांचा अर्ज, बी फॉर्म ७/१२ नुसार फा.प्लॉ.नं. ८७७ न.भू.क्र. ११५६ य मिळकतीवर धारक सदरी गव्हर्नमेंट ऑफ महाराष्ट्र पोलीस डिपार्टमेंट यांचे नाव दाखल केले. | | H गव्हर्नमेंट ऑफ महाराष्ट्र पोलीस डिपार्टमेंट | फेरफार क्र.२८३७ प्रमाणे सही - न.भू.अ.क्र.१ पुणे |

तपासणी करणारा -

खरी नक्कल -

न.भू.क्र. १

पुणे

सरकारी कामावरिती
सरकारी नक्कल
२१/११/१७

नगर भूमापन कार्यालय क्र.१ पुणे

9956

मालमत्ता पत्रक

शिवजीवगट पोलीस वखड
बैठ्या - याठी
जिल्हा -- पुणे

तालुका/न.भु.मा.का. -- न.भु.क्र. १

शासनाला दिलेल्या आकाराचा किंवा भाड्याचा तपशील आणि त्याच्या फेर तपासणीचा नियत वेळ)

भाग/मौजे भांडुर्डा

नगर भूपापन शिट नंबर फ्लॉट नंबर

क्षेत्र चौ.मी.

धारणाधिकार

११७७ ११७७

फा.फ्लॉ.नं.८७६

[११-१-१११]
हे-आर-पी.
४-५५-००



सुविधाधिकार

हक्काचा मुळ धारक वर्ष १९३४

पोलीस लायनी

इतर भार

अन्वय

| तांक | व्यवहार | खंड क्रमांक | नविन धारक (धा) पडेंदार (प) किंवा भार (भा) | साक्षाकन |
|------------|---|-------------|--|--|
| २८/०६/१९६८ | भा.स.च्या १९५६ च्या न्यायन मापाचे कायद्यालगत म.रा.स.च्या १९५८ अंमलबजावणी कायद्यानुसार व भा.स.च्या नाणेसंबंधी कायद्यानुसार क्षेत्र आकाराचे रुपांतर केले. | | | सद्वे - ११/०६/१९६९ न.भु.अ पुणे पुणे शहर |

पासणी करणारा -

खरी नक्कल -

न.भु.क्र. १
पुणे

अर्ज प्राप्त दिनांक:- १५
 नक्कल तयार दिनांक:- २०
 प्रत दिली दिनांक:- २१/०६/१९६९
 तयार करणार:-
 तपास करणार:-
 नक्कल फी:- ३९
 कागद फी:-
 "खरी नक्कल"
 शिस्तदार
 नगर भूपापन अधिकारी क्र. १, पुणे २९/६