

- 1. Application 13-12-1990 from the Chairman Shri Chatrapati Sambhaji Shikshan Sanstha Shirur
- 2. Gvt. in Revenue and Forests Departments Memo No. LND/3490/990/Case No. P4323.5 dt. 17-1-1991

Collectorate Pune  
 Revenue Branch  
 No. PRG/838-III  
 Pune-1, dt. 22 Feb. 1991

Subject :- Lands Pune  
 S.No. 1143B, 1144/1 (pt) of Shirur grant of to the Shri Chatrapati Sambhaji Shikshan Sanstha, Shirur for Industrial school play ground.

F R

In pursuance of the sanction of Government in Revenue and Forest Department vide memo No. LND/3490/Case No. P4323.5 dt. 17-1-1991 and in which lands were vested in him under rule 5 and 6 of the M.L.R. (Government lands) Rule 1974 the Collector of Pune is pleased to grant an area measuring 4 H. 62.5 Acre for the construction of building of Industrial school at S.No. 1143B and 1144/1 of Shirur taluka. The area is free of occupancy price and free Revenue to the Shri Chatrapati Sambhaji Shikshan Sanstha Shirur, further in exercise of the power vested in him under rule 7 of the M.L.R. (Disposal of Govt. lands) Rule 1974 the Collector Pune is also pleased to lease out an area measuring 1 H. 37.5 Acre out of said S.No. to Shri Chatrapati Sambhaji Shikshan Sanstha, Shirur for period of 15 years on payment of monthly rent of Rs 1/- p.a. for play ground purpose of the



*S. J. Patil*  
 dt. \_\_\_\_\_

--2--Contd.

Industrial school on the following terms and conditions

(i) That the land or any part thereof or any interest therein shall not be subdivided, partitioned, sold or in any way transferred except with the previous sanction of the State Government.

ii. That the land shall in all respects be made ready for and shall be fully used for the purpose for which granted within a period of two years from the date of grant.

iii. That all the buildings to be constructed on the land be according to the plans which shall be got approved by the Collector observing scrupulously the provisions of the Rules and after they are constructed, no alterations, additions or alterations there to shall be made without the previous permissions of the Collector.

iv. That neither the said land nor any building erected thereon shall at any time without the express consent of the State Government be diverted either temporarily or permanently to any purpose other than the purpose or purposes for which it was granted and that no change or modification shall be made to such purpose or purposes and that neither said land nor any building erected thereon shall be used as to yield profit to the grantee institution.

v. That the school and its ancillary activities shall be to all irrespective of caste, creed or religion.

vi. That the grant shall be conditional upon the continued recognition of the school by the Education Department (M.L.R. (Disposal of Government lands) Rules 1971).

vii. That the grantee shall raise trees on the vacant land in accordance with the provisions contained in rule 5 of the M.L.R. (Disposal of Government lands) Rules 1971. In the event of any unauthorised diversion, change or modification in the use of land being made or in the event of the said land or any building erected thereon yielding a profit to the grantee, the said land shall

Thereupon in addition to the assessment to which it becomes liable under section 67 of M.L.R.C, 1966 become liable to such fine as may be fixed in this behalf by the Collector under the provisions of section 45 of the said code or other corresponding law for the time being in force relating to the recovery of the land revenue on the land having been assessed for the purpose of agriculture has been unauthorisedly used for any and purpose or unpermissible agriculturally.

In the event of the breach of any conditions (i) to (vii) without prejudice to any action that may be taken under condition (viii) or in the event of the land being required by the State Government for any public purpose a declaration in respect of which under the signature of the Collector, that it is so required shall as between the grantee and the State Government be conclusive or in the event of land being notified by the State Government be conclusive or in the event of land being notified by the State Government for acquisition under the land Acquisition Act 1894 it shall be lawful for the State Government or causing six months notice in writing to be given to the said holder or manager to take of the two following courses namely, ~~either~~ either,

- a) to require that the said land be vacated and delivered up to the State Government free of all claims or encumbrances of any person whatsoever, or
- b) to resume and take possession of the said land building erected or works executed thereon free of all ~~six~~ claims and encumbrances of any persons whatsoever an payment of compensation not exceeding the cost or value at the time of resumption whichever is less, of any building or other works unauthorisedly erected or executed on the said land by the said grantee.

If a question arises as to the adequacy of the amount of compensation to be paid under this conditions, such question shall be referred to the Govt. for its decision and the decision of the Government in this behalf shall be final.

- x. This grant is made subject to the reservation of the right of the Government to all mines and mineral products and quarries and of full liberty of access for the purposes of working quarries and searching for the same with all reasonable convenience as provided by the code.

- xi. The land is granted on the condition in which it is an of development etc. will have to be <sup>done</sup> ~~done~~ by the grantee
- xii. That the grantee shall execute a sanad in form prescribed under rule 6 in respect of land granted Revenue free and in respect of land leased out for play ground in Rule (the M.L.R. (Disposal of Government of lands) Rules 1971)
- xiii. That the grantee shall not use the land for commercial purpose in the event breach of any of the condition at the order also be liable to cancellation.
- xiv. That the grantee shall produce the evidence to the Tahsildar to show that the grantee has got 1/4 th amount estimated cost of the project before taking over possession of the land.



(S. D. P. S.)  
Collector Pune

To,  
The Chairman,  
Shri Chatrapati Sambaji Shikshan Sanstha  
Shirur Tal. Shirur Dist. Pune

- 2. Copy with casepapers fwd to the Tah-sildar Shirur for info and necessary action.
- 2/- He is requested to handover the possession of the land under order ~~xxx xxxxxxxx~~ to the Chairman Chatrapati Sambaji Shikshan Sanstha, Shirur. He is further informed that an agreement has been got executed from the Trust for land granted for Industrial school and play ground purpose. As regards the lease of land for play ground is concerned the Tahsildar should get a suitable lease agreement executed form I-leases in Form II appended M.L.R.C. (Disposal of Govt. lands) Rules 1971.
- 3. Copy submitted to the Secretary Revenue and Forest Department, Mantralaya, Bombay 32 for information.
- 4. Copy submitted to the Commissioner, Pune Division, Pune for favour of information.

Copy to Accountant General, Maharashtra State, Bombay - I

Maharashtra State - II Nagpur

The Government Commissioner and Director of Land Record Pune  
Maharashtra State, Pune

*M. K. Kulkarni*

FOR Collector Pune

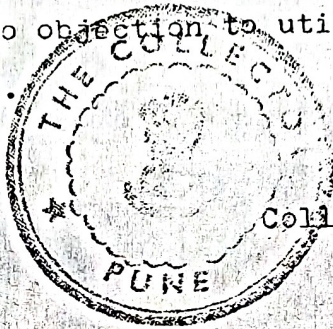
*M. K. Kulkarni*  
Principal

Shri Chhatrapati Sambhaji Shikshan Sanstha's  
**Vijayamala Vidya Mandir, Shirur**  
(Ghodnadi), Dist. Pune - 412 210

LAND USED CERTIFICATE

This is to certify that the land admeasuring 6 Hectare bearing S.No. 1143B & 1144/1 of village Shirur was allotted to Shri Chhatrapati Sambhaji Shikshan Sanstha Shirur for Educational purpose and playground in vide Collector Pune's order No. PRG/838/III, Dt.22/2/91.

There is no objection to utilised the land for educational purpose.



Collector, Pune.

Collectorate Pune,  
Revenue Branch,  
No. PRG/362/373/2001,  
Pune-1, Dt. 17/3/2001.

ने शिरूर

हयवगचे पत्रक (गा.न.नं. ६)

तालुका शिरूर

वेच वस र	हयवग पत्रक	पेरफार इतसे सर्वे नं. आण पोट हिरजे आर नंबर	तपालणी अंमलदाराची जहा किंवा अंग
३	<p>केरकाराना नि. माहीली मि. नि. ३१९१९५ ३१९१९५ मंडळ सोशिकारी/शिरूर जिल्हा कडील क. ५७२/१५५ दिनांक ३१/९/५५ पुमाने शिरूर शोशिल सहकारी सोकारी पड जमिनी ११४४/१ ११४४/१ पैकी ६ हेक्टर हीशान्या लावा ही हंगपती हांगाची शिक्षण खोरची शिरूर याला मे सोल्लादीकारा साहेब पुणे कडील आदेश क पीआरजी (३१/९/५५) दिनांक २२/१२/५१ तसेच दुसरे पत्रक. पमग/१३१/ तीन गदेनांक १/११/५२ (३) पमग/१३०५ तीग दिनांक २१/११/५० अन्वये व (३) पमग/१३०५ तीग दि. २१/११/५० अन्वये शिरूर येथील स. नं. ११४३९, ११४४/१ पैकी हीशान्या ता. ११ देणेश वेळोवेळी आदेश आलेमुळे संबंधित आग आथेर वेळोवेळी ता. ११ दि.</p>	<p>सर्वे नं. ११४३/१ ११४४/१ ११४४/१</p>	<p>म. जिल्हाधिकारी मु. मु. नं. कडील पत्र क. पमग/१३०५ तीग दि. २१/११/५० चे पाठीने जमिनी. मे. तटसिनादार शिरूर कडील दशरू क. जमिनी/ कावे/७७३/१५५ दिनांक २१/११/५० चे पाठीने ल्यागुसार नावे पावती चे दि. ३१/९/५५ चे प. शि. मंत्र सही <del>XXXX</del> ३२९१.१५ म. क्ष. शिरूर.</p>

(मागेपत्र)


ताबा देणार :- मा. तहसीलदार शिरूर तर्फे मंडल अधिकारी, भांग-शिरूर  
ताबा घेणार :- श्री. गो. ना. वाघ, चिटणीस, श्री. छत्रमती संभाजी शिक्षण संस्था, शिरूर जि. पुणे.


ताबा घेणार कारणे ताबे पावती लिहून देतो की, मे. जिल्हाधिकारी साहेब पुणे यांच्याकडील आदेश क्र. पीआरजी/८३८/तीन दि. २२/२/१९९१ अन्वये तसेच दुसरे पत्र क्र. पमग/८३८/तीन दि. १/८/१९९२ अन्वये शिरूर येथील सरकारी पडजमीनी स. न. ११४३/ब व ११४४/१ मधील १५ एकर [ ६ हेक्टर ] क्षेत्र श्री. छत्रमती संभाजी शिक्षण संस्था, शिरूर यांना संस्थेचे शैक्षणिक इमारती बांधकामे व फ्रिंडागण कारणासाठी मंजूर झालेली आहे. यापैकी २ हे. ३७. ५ आर क्षेत्राचा ताबा दि. ६/८/१९९२ ला फ्रिंडागण व बांधकामासाठी देणेत आला असून दि. १९/४/१९९७ रोजी ३ हे. २२. ५ आर क्षेत्राचा ताबा देणेत आला असून राहिलेले ०. ४० आर क्षेत्राचा ताबा आतापर्यंत देणेत आला कडिल पत्र क्र. पमग/१३०२/तीन दि. २८/८/१९९७ अन्वये कळविणेत आलेले आहे. त्यानुसार या क्षेत्राचा ताबा आज रोजी संस्थेस समक्ष देणेत आला. एकुण खालीलप्रमाणे सर्व्हे नंबरवार क्षेत्राचा ताबा देणेत आला.

सर्व्हे नंबर	एकुण क्षेत्र हे. आर	आकार रु. पैसे	ताबा दिलेले क्षेत्र हे. आर	शिल्लक राहिलेले क्षेत्र हे. आर
१] ११४३/ब	३=८० ०=०२ पो. ख	२=५०	१=७८ दि. १९/४/९७ ०=४० आज रोजी दि. ३/९/९७ दिलेले क्षेत्र	१=६२ पश्चिमेस ०=०२ शिल्लक राहिले.
२=१८. एकुण ताबा दिला.				
२] ११४४/१	३=७७ ०. ०५ पो. ख. ३=८२	३=१९	२=३७. ५ दि. ६/८/९२ ला ताबा दिला १=४४. ५ दि. १९/४/९७ ला ताबा दिला.	शिल्लक क्षेत्र राहिलेले नाही
३=८२. ००				

याप्रमाणे संस्थेस मंजूर क्षेत्र ६ हेक्टर [१५ एकर] चा ताबा आज अखेर पूर्णपणे दिलेला आहे. तो मिळाला याकामी कोणत्याही प्रकारे हरकत नाही तसेच तक्रार नाही ही ताबे पावती लिहून दिली दि. ३/९/१९९७

ताबा देणार

  
मंडल अधिकारी शिरूर



ताबा घेणार  
गो. ना. वाघ,  
चिटणीस,  
श्री. छत्रमती संभाजी शिक्षण संस्था,  
शिरूर जि. पुणे.



नोंदीना जुगुधम नंबर	हृदयकान्ते प्रकार	फेरफार मालिके नं. मापि पोस्टिन्के गड नंबर	तापासनी चोमलपारानी कही किंवा शेरा
	2	3	४
2062	हृदयकान्ते फेरफार ता. 318103	नं.	गे. शासनाकडिले
	माहिती मिळविल्यानी ता. 318103	1188/7	शापण क. जमीन
	साहाराखर माळान गडकुल व वनकिर्माण	1183/व	3800/1000-पू.
	गुंथी सांगकडिले जापण क. जमीन/		क. 832 ज. प. दि
	3800/1000/- पू. क. क. 832 ज 4 दिनांक		10 जाने 19 दि
	10 जाने 19 दिनांके तसेच गे. जिल्हाधिकारी		ने. जिल्हाधिकारी
	पुणे सांगकडिले माहिती क. PR6/235/		पुणे कडिले
	III दि. 221219 दिनांके कलवे-शिकर		क. PR6-838 प्र
	अविले जमीन नं. 1183 व 1188/7		दिनांक 221219
	पैकी क्षेत्र 3 हे 42-4 श्री. हृदयकान्ते माजी		शाहि तसेच
	शिशाप संस्था शिकर गांवा औद्योगिक		पत्र क. पमान/
	शाहिशाप के हाचे इमारती बांधी. इने व		तीन दि. 91119
	9-30-4 सादर. दोकमेचे सांगकडिले		माहिती
	इमारती व सांगकडिले व किडांगसाडी		दि. 111119
	34 वर्षासाठी आडेपडाने सांगकडिले		ताबे बांधी बांधी
	व नाममात्र वार्षिक आडे क. 9 प्रतिवर्षी		मंजूर
	सांगकडिले सादर आदेशातील अर्जावर		कही x x x
	मंजूर करणे मालिके व शासनाकडिले		311119
	जापण दि. 111119 मालिके अर्जा क. 8 व		गे. अं. शि
	गे. जिल्हाधिकारी पुणे कडिले सादरने		
	221219 चे आदेशातील अर्जा क. 98 सांगकडिले		
	इमारती बांधी सांगकडिले खर्चाचे 1/8 रक्कम		
	उपलब्ध असले शिशाप गावा न देणेचे		
	अर्जा आहे. नाममात्र खर्चाकडे सादर रकमेने		
	3/8 रक्कम क. 94 लाख उपलब्ध असलेने		
	सादर जमीनपैकी तीन 9 रक्कम क्षेत्र		
	सांगकडिले सादर 9-30-4 क्षेत्र किडांगसाडी		
	बांधी गांवा देणेने गे. जिल्हाधिकारी पुणे		
	गांवी पत्र क. पमान/111119/तीन दि. 91119		
	अनुवने कडिले आहे सांगकडिले गे.		

२६२  
त्याळ

ताहिलदार शिबिर यांनी ताबा देण्या  
 टिपणवळी उभारणे तराभ/कावे/६८४/६२ दि.  
 ३१/६२ उभारणे मंडळ कार्यालय शिबिर यांनी बदर  
 दंडनेच दि. ६/११/६२ येथी ताबा दिले.  
 बदर ताबेबादी प्रमाणे व प्रकृती मंडळ येथी प्रमाणे  
 प्रमाणे दि. नं. ११४४/१ येथीच ताबा १-१० एकर  
 इमारत बांधकामाबाधी व १-३७-५ इमारत ताबा  
 जिथीच ताबाबादी प्रमाणे १५ वर्षीचे मुदतीने ताबा देण्याचे  
 बाबतेने बदर जगिनीचे इतर हक्कात वसा  
 दाखल्या गा नोंदीने देवले व १ हेक्टर क्षेत्र  
 बाबत ताबेबादी प्रमाणे दंडनेच नोंद बदर  
 जगिनीचे कळगेदार नदरी दाखले केले.  
 तसेच बदर दंडनेच नोंद दि. नं. ११४३/ब  
 बाबत मंजूर क्षेत्र प्रमाणे उभारणीत ४ हेक्टर इतर  
 हक्कात हक्कात दाखले केले (तां) हक्कात व  
 ताबेबादी प्रमाणे केले. हत फायद्याचे  
 दाखले असे.

दिनांक चिन्हा करकाराची सूचना दिनांक ३१/११/६३  
 करकार सूचना कलकार प्रति व वेत्याचा दिनांक ३१/११/६३  
 येथे प्रमाणित करान्याच्या दिनांकाची सूचना दिली दिनांक.....

कडी र. र. र.  
 तालुका

दिनांक २  
 दिनांक  
 फायदा

खरी हत तयार तारीख - ४/११/६४

७०५  
 कार्यालय शिबिर  
 दि. ४/११/६४

अहवाल दिनांक : 09/02/2022



महाराष्ट्र शासन

गाव नमुना सात ( अधिकार अभिलेख पत्रक )

[ महाराष्ट्र जमीन महसूल अधिकार अभिलेख आणि नोंदवहा ( तयार करणे व सुस्थितीत ठेवणे ) नियम, १९७१ यातील नियम ३, ५, ६ आणि ७ ]

गाव :- शिरूर न.पा.

तालुका :- शिरूर

जिल्हा :- पुणे

गट क्रमांक व उपविभाग : 1144/1

भू-धारणा पध्दती : भोगवटादार वर्ग -1

शेताचे स्थानिक नाव :

क्षेत्र, एकक व आकारणी	खाते क्र.	भोगवटादाराचे नांव	क्षेत्र	आकार	पो.ख.	फे.फा.	कुळ, खंड व इतर अधिकार
क्षेत्राचे एकक हे.आर.चौ.मी. (अ) लागवड योग्य क्षेत्र	3.77.00	1-अ.द्वितीयिक संस्था निवडून 1-श्री. छत्रपती संभाजी सामाजिक क्षेत्र	3.44.50	3.19		(22526) (22526)	कुळचे नाव व खंड
हगायत			0.00.00	0			इतर अधिकार
एकूण ला.यो. क्षेत्र	3.77.00	9121 सरकारी पट	1.32.50			(8285)	इतर
ब) पोट-सराब क्षेत्र (लागवड अयोग्य)	0.05.00	9345 श्री छत्रपती संभाजी शिक्षण संस्था	2.44.50	2.07		(22526)	विशेष शर्तीवर (2982) श्री. छत्रपती संभाजी शिक्षण संस्था क्षेत्र १.3750 क्रीडागणालाठी 15 वर्षांच्या भाडेपट्टाने (2982)
वर्ग (अ)							इतर
वर्ग (ब)							विशेष शर्तीवर (4873)
एकूण पो.ख.	0.05.00						प्रलंबित फेरफार : नाही.
एकूण क्षेत्र (अ+ब)	3.82.00						शेवटचा फेरफार क्रमांक : 22526 व दिनांक : 09/02/2022
आकारणी	3.19						
जुडी किंवा विशेष आकारणी							
जल फेरफार क्र. ( 9356 ) ( 22033 ) ( 22135 ) ( 22145 ) ( 22165 )							सीमा आणि भूमापन सिद्धे :

गाव नमुना बारा ( पिकांची नोंदवही )

[ महाराष्ट्र जमीन महसूल अधिकार अभिलेख आणि नोंदवहा ( तयार करणे व सुस्थितीत ठेवणे ) नियम, १९७१ यातील नियम २९ ]

गाव :- शिरूर न.पा.

तालुका :- शिरूर

जिल्हा :- पुणे

गट क्रमांक व उपविभाग : 1144/1

वर्ष	हगाम	खाता क्रमांक	पिकाखालील क्षेत्राचा तपशील						लागवडीसाठी उपलब्ध नसलेली जमीन	जल सिंचनाचे साधन	शेरा				
			मिश्र पिकाखालील क्षेत्र			निभळ पिकाखालील क्षेत्र									
			घटक पिके व प्रत्येकाखालील क्षेत्र	पिकाचे नाव	जल सिंचित	अजल सिंचित	पिकाचे नाव	जल सिंचित				अजल सिंचित			
(१)	(२)	(३)	*४	*५	*६	(७)	(८)	(९)	(१०)	(११)	(१२)	(१३)	(१४)	(१५)	(१६)
						हे.आर. चौ.मी	हे.आर. चौ.मी			हे.आर. चौ.मी	हे.आर. चौ.मी		हे.आर. चौ.मी		
2019-20	सपुर्ण वर्ष											चालू पड	0.0000		

टीप : \*४ - मिश्रपिकांचा संकेत क्रमांक, \*५ - जल सिंचित, \*६ - अजल सिंचित

"या प्रमाणित प्रतीसाठी फी म्हणून ₹५/- रुपये मिळाले."

दिनांक :- 09/02/2022

सांकेतिक क्रमांक :- 27250003425060000220221105

श्री. राजेंद्र शिरूर  
( नाव :- सरफराज तुराब देशमुख )  
तलाठी सहायक शिरूर, मालगुंडी  
ता. शिरूर, जि. पुणे



**APPENDIX-F**  
(Bye- Law No 14.1)  
**FORM FOR OCCUPANCY CERTIFICATE**

**From:**

The Chief Officer, -  
Shirur Municipal Council, Ghodnadi.

**To,**

Shri.Chairman,  
Shri. Chatrapati Sambhaji Shikshak Sanstha,  
Shirur Dist. Pune

**Sir,**

As per Building permission Order No.1667/07 Dated 15Jun2007, permission granted building . Out of this permission Occupancy Certificate for building granted vide this office communication No.2662 dated 04/05/2013.The development work of building in C.S.No.2008/2011Sr.No. 1143B/1144/1, on bypass of Shirur Town completed under the supervision of Shri. Ashok T Shinde Consultant Licensed Architect has Submitted completion of certificate of said building on dated 24/01/2013 report for Building permitted area is 843.35 Sq.Mtr. is completed and requested to give occupancy certificate for 843.35 Sq.Mtr. built up area which is portion of building.

Considering request of Shri. Ashok T Shinde consultant licenses architect , now occupancy certificate remain to be granted for building , permitted area 843.35Sq.Mtr. and owner is complete the development work 843.35 Sq.Mtr. is permitted to be occupied on the following grounds .


1. This occupancy is valid for 843.35Sq.Mtr. and is according to the building permission 1667/07 Dated 15Jun2007.
2. In future, any extra construction other than sanction plan(ex. marginal distance,any construction on terrace , closing of parking with partition wall or grill work etc.)is done, then without giving any notice or intimation it will be dismantled & cost will be levied on flat owner and the occupancy certificate will stands cancelled
3. Water pipe line should be prove at owner cost to the nearest Municipal water pipe line

Office (Communication) No. 2629/2013

Office Stamp

Date:- 02/12/2013 .

Copy -Tax Inspector, Shirur Municipal Council



*[Handwritten Signature]*  
Chief Officer

Shirur Municipal Council

**APPENDIX-F**  
(Bye- Law No 14.1)  
**FORM FOR OCCUPANCY CERTIFICATE**

**From:**

The Chief Officer,  
Shirur Municipal Council, Ghodnadi.

**To,**

Shri.Chairman,  
Shri. Chatrapati Sambhaji Shikshak Sanstha,  
Shirur Dist. Pune

**Sir,**

As per Building permission Order No.2949/12 Dated 09Nov.2012, permission granted building . Out of this permission Occupancy Certificate for building granted vide this office communication No.2663 dated 04/05/2013.The development work of building in Sr.No. 1143B & 1144/1, on bypass of Shirur Town completed under the supervision of Shri. Ashok T Shinde Consultant Licensed Architect has Submitted completion of certificate of said building on dated 24/01/2013 report for Building permitted area is 1787.80 Sq.Mtr. is completed and requested to give occupancy certificate for 1787.80Sq.Mtr. built up area which is portion of building.

Considering request of Shri. Ashok T Shinde consultant licenses architect , now occupancy certificate remain to be granted for building , permitted area 1787.80 Sq.Mtr. and owner is complete the development work 1787.80 Sq.Mtr. is permitted to be occupied on the following grounds .


1. This occupancy is valid for 1787.80 Sq.Mtr. and is according to the building permission 2949/12 Dated 09Nov.2012.
2. In future, any extra construction other than sanction plan(ex. marginal distance,any construction on terrace , closing of parking with partition wall or grill work etc.)is done, then without giving any notice or intimation it will be dismantled & cost will be levied on flat owner and the occupancy certificate will stands cancelled
3. Water pipe line should be prove at owner cost to the nearest Municipal water pipe line

Office (Communication) No. 2630/2013

Office Stamp

Date:- 02/12/2013

Copy -Tax Inspector, Shirur Municipal Council



*[Signature]*  
Chief Officer,

Shirur Municipal Council