



महाराष्ट्र शासन

## गाव नमुना सात ( अधिकार अभिलेख पत्रक)

[ महाराष्ट्र जमीन महसुल अधिकार अभिलेख आणि नोंदवहा (तयार करणे व सुस्थितीत ठेवणे) नियम १९७१ यातील नियम ३,५,६ आणि ७ ]

गाव :- धानोरी (९४४१०८)

तालुका :- हवेली

जिल्हा :- पुणे



ULPIN : 30892086873

भूमापन क्रमांक व उपविभाग ४८/१/१/२/१३

30892086873

भुधारणा पद्धती भोगवटादार वर्ग -१

शेताचे स्थानीक नाव :

क्षेत्र, एकक व आकारणी	खाते क्र.	भोगवटादाराचे नाव	क्षेत्र	आकार	पो.ख.	फेरफार क्र	कुळ, खड व इतर अधिकार
क्षेत्राचे एकक हे.आर.चौ.मी	४०६६	विनोद परशुराम लोट	०.००.१४			(२३८०३)	कुळाचे नाव व खंड
अ) लागवड योग्य क्षेत्र जिरायत ०.०२.०० बागायत - एकुण ला.पो. क्षेत्र ०.०२.००	१०२४७	दिधी येरवडा मारथोमा सेंटर पब्लीक चॅरीटेबल ट्रस्ट तर्फे अध्यक्ष व खजिनदार	०.०१.८६	०.०१		(२३८०३)	इतर अधिकार तुकडेबंदी विरुद्ध व्यवहार तुकडेबंदी विरुद्ध व्यवहार कायदयाविरुद्ध व्यवहार कु का क ६३ व ६४ विरुद्ध व्यवहार (५२५६)
ब) पोटखराब क्षेत्र (लागवड अयोग्य) वर्ग (अ) - वर्ग (ब) - एकुण पो.ख.क्षेत्र ०.००.००							प्रलंबित फेरफार : नाही.
एकुण क्षेत्र (अ+ब) ०.०२.००							शेवटचा फेरफार क्रमांक : २३८०३ व दिनांक : ०१/११/२०१८
आकारणी ०.०१							
जुडी किंवा विशेष आकारणी							
जुने फेरफार क्र : (५२५६) (२२७३०)							सीमा आणि भुमापन चिन्ह



हा गाव नमुना क्रमांक ७ दिनांक १८/०५/२०१९-११-५२-१४ PM रोजी डिजिटल स्वाक्षरीत केला आहे व गाव नमुना क्रमांक १२ चा डेटा स्वयंप्रमाणित असल्यामुळे ७/१२ अभिलेखावर वर कोणत्याही सही शिक्क्याची आवश्यकता नाही.  
७/१२ डाउनलोड दि.: ०६/०७/२०२३ : १२-२३-५८ PM. वैधता पडताळणीसाठी <https://digitalsattbara.mahabhumi.gov.in/dsr/> या संकेत स्थळावर जाऊन 2507100001032917 हा क्रमांक वापरावा.

पृष्ठ क्र. १/२

Digitally signed



गाव नमुना बारा (पिकांची नोंदवही)

[ महाराष्ट्र जमीन महसूल अधिकार अभिलेख आणि नोंदवह्या (तयार करणे व सुस्थितीत ठेवणे) नियम १९७१ यातील नियम २९ ]

गाव :- धानोरी (९४४१०८)

तालुका :- हवेली

जिल्हा :- पुणे

भुमापन क्रमांक व उपविभाग ४८/१/१/२/१३

वर्षे	हंगाम	खाते क्रमांक	पिकाखालील क्षेत्राचा तपशील				लागवडीसाठी उपलब्ध नसलेली जमीन		शेरा	
			पिकाचा प्रकार	पिकांचे नाव	जल सिंचित	अजल सिंचित	जल सिंचनाचे साधन	स्वरूप		क्षेत्र
(१)	(२)	(३)	(४)	(५)	(६)	(७)	(८)	(९)	(१०)	(११)
२०१७	खरीप					०.०		पड	०.०२००	
२०१८	खरीप					०.०		पड	०.०२००	
२०१९	खरीप					०.०		पड	०.०२००	

टीप :-\*\* सदरची नोंद मोबाइल ॲप द्वारे घेणेत आलेली आहे





महाराष्ट्र शासन

## गाव नमुना सात ( अधिकार अभिलेख पत्रक)

[ महाराष्ट्र जमीन महसुल अधिकार अभिलेख आणि नोंदवहा (तयार करणे व सुस्थितीत ठेवणे) नियम १९७१ यातील नियम ३,५,६ आणि ७]

गाव :- धानोरी (९४४१०८)

तालुका :- हवेली

जिल्हा :- पुणे



ULPIN : 12355766451

भूमापन क्रमांक व उपविभाग ४९/१/२ब/७

12355766451

भुधारणा पद्धती भोगवटादार वर्ग -१

शेताचे स्थानीक नाव :

क्षेत्र, एकक व आकारणी	खाते क्र.	भोगवटादाराचे नाव	क्षेत्र	आकार	पो.ख.	फेरफार क्र	कुळ, खड व इतर अधिकार
क्षेत्राचे एकक हे.आर.चौ.मी	६०१८	दिधी येरवडा मारथोमा सॅटर अध्यक्ष रेकॉर्ड वर्गीस मॅथ्यु				(१४५८५) (१४५८५)	कुळाचे नाव व खंड
अ) लागवड योग्य क्षेत्र		सेक्रेटरी मेरी कुट्टी सॅम्युयल				(१४५८५)	इतर अधिकार
जिरायत ०.०३.००		खजीनदार वर्गीस थॉमस				(१४५८५)	इतर
बागायत -		-----सामाईक क्षेत्र-----	०.०३००	०.०१			इतर
एकुण							
ला.पो. क्षेत्र ०.०३.००							प्रलंबित फेरफार : नाही.
ब) पोटखराब क्षेत्र (लागवड अयोग्य)							शेवटचा फेरफार क्रमांक : २२७३४ व दिनांक : ३०/१२/२०१६
वर्ग (अ) -							
वर्ग (ब) -							
एकुण							
पो.ख.क्षेत्र ०.००.००							
एकुण क्षेत्र ०.०३.०० (अ+ब)							
आकारणी ०.०१							
जुडी किंवा विशेष आकारणी							
जुने फेरफार क्र : (४८९९) (१४५८५) (२२७३४)							सीमा आणि भुमापन चिन्ह



हा गाव नमुना क्रमांक ७ दिनांक १४/०५/२०१९-१९:३८:१८ PM रोजी डिजिटल स्वाक्षरीत केला आहे व गाव नमुना क्रमांक १२ चा डेटा स्वयंप्रमाणित असल्यामुळे ७/१२ अभिलेखावर वर कोणत्याही सही शिक्क्याची आवश्यकता नाही.

७/१२ डाउनलोड दि.: ०६/०७/२०२३ : १२:०७:४७ PM. वैधता पडताळणीसाठी <https://digitalsatbara.mahabhumi.gov.in/dsr/> या संकेत स्थळावर जाऊन 2507100001014306 हा क्रमांक वापरावा.

पृष्ठ क्र. १/२

Digitally signed





महाराष्ट्र शासन

## गाव नमुना सात ( अधिकार अभिलेख पत्रक)

[ महाराष्ट्र जमीन महसुल अधिकार अभिलेख आणि नोंदवहा (तयार करणे व सुस्थितीत ठेवणे) नियम १९७१ यातील नियम ३,५,६ आणि ७ ]



गाव :- धानोरी (९४४१०८)

तालुका :- हवेली

जिल्हा :- पुणे

ULPIN : 13890847506

भूमापन क्रमांक व उपविभाग ४९/१/२ब/८

13890847506

भूधारणा पद्धती भोगवटादार वर्ग -१

शेताचे स्थानीक नाव :

क्षेत्र, एकक व आकारणी	खाते क्र.	भोगवटादाराचे नाव	क्षेत्र	आकार	पो.ख.	फेरफार क्र	कुळ, खड व इतर अधिकार
क्षेत्राचे एकक हे.आर.चौ.मी	६०१९	दिधी येरवडा मारथोमा सेंटर अध्यक्ष रेकॉर्ड सी थॉमस				(१४५७१) (१४५७१)	कुळाचे नाव व खंड
अ) लागवड योग्य क्षेत्र		सेक्रेटरी एम वर्की				(१४५७१)	इतर अधिकार
जिरायत ०.०१.७५		खजीनदार अब्राहम चाको				(१४५७१)	इतर
बागायत -		-----सामाईक क्षेत्र-----	०.०१७५	०.०१			इतर
एकुण							
ला.पो. क्षेत्र ०.०१.७५							प्रलंबित फेरफार : नाही.
ब) पोटखराब क्षेत्र (लागवड अयोग्य)							शेवटचा फेरफार क्रमांक : --- व दिनांक : ---
वर्ग (अ) -							
वर्ग (ब) -							
एकुण							
पो.ख.क्षेत्र ०.००.००							
एकुण क्षेत्र ०.०१.७५ (अ+ब)							
आकारणी ०.०१							
जुडी किंवा विशेष आकारणी							
जुने फेरफार क्र : (४८९२) (१४५८६)							सीमा आणि भूमापन चिन्ह



हा गाव नमुना क्रमांक ७ दिनांक १४/०५/२०१९-१९:३९:५७ PM रोजी डिजिटल स्वाक्षरीत केला आहे व गाव नमुना क्रमांक १२ चा डेटा स्वयंप्रमाणित असल्यामुळे ७/१२ अभिलेखावर वर कोणत्याही सही शिक्क्याची आवश्यकता नाही.

७/१२ डाउनलोड दि.: ०६/०७/२०२३ : १२:२०:३६ PM. वैधता पडताळणीसाठी <https://digitalsatbara.mahabhumi.gov.in/dsr/> या संकेत स्थळावर जाऊन 2507100001014313 हा क्रमांक वापरावा.

पृष्ठ क्र. १/२



गाव नमुना बारा (पिकांची नोंदवही)

[ महाराष्ट्र जमीन महसूल अधिकार अभिलेख आणि नोंदवह्या (तयार करणे व सुस्थितीत ठेवणे) नियम १९७१ यातील नियम २९ ]

गाव :- धानोरी (९४४१०८)

तालुका :- हवेली

जिल्हा :- पुणे

भुमापन क्रमांक व उपविभाग ४९/१/३ब/८

वर्षे	हंगाम	खाते क्रमांक	पिकाखालील क्षेत्राचा तपशील				लागवडीसाठी उपलब्ध नसलेली जमीन		शेरा	
			पिकाचा प्रकार	पिकांचे नाव	जल सिंचित	अजल सिंचित	जल सिंचनाचे साधन	स्वरूप		क्षेत्र
(१)	(२)	(३)	(४)	(५)	(६)	(७)	(८)	(९)	(१०)	(११)
२०१७	खरीप					०.०		पड	०.०१७५	
२०१८	खरीप					०.०		पड	०.०१७५	
२०१९	खरीप					०.०		पड	०.०१७५	

टीप :-\*\* सदरची नोंद मोबाइल ॲप द्वारे घेणेत आलेली आहे





महाराष्ट्र शासन

## गाव नमुना सात ( अधिकार अभिलेख पत्रक )

[ महाराष्ट्र जमीन महसुल अधिकार अभिलेख आणि नोंदवहा (तयार करणे व सुस्थितीत ठेवणे) नियम १९७१ यातील नियम ३,५,६ आणि ७ ]



गाव :- धानोरी (९४४१०८)

तालुका :- हवेली

जिल्हा :- पुणे

ULPIN : 35408748085

भूमापन क्रमांक व उपविभाग

४९/१/२ब/१३

35408748085

भूधारणा पद्धती भोगवटादार वर्ग -१

शेताचे स्थानीक नाव :

क्षेत्र, एकक व आकारणी	खाते क्र.	भोगवटादाराचे नाव	क्षेत्र	आकार	पो.ख.	फेरफार क्र	कुळ, खड व इतर अधिकार
क्षेत्राचे एकक हे.आर.चौ.मी	६०२२	दिधी येरवडा गस्थोमा सेंटर तर्फे प्रेसिडेन्ट खे सी थॉमस				(५३९२) (५३९२)	कुळाचे नाव व खंड
अ) लागवड योग्य क्षेत्र		सेक्रेटरी झालासिंह मॅथ्यू				(५३९२)	इतर अधिकार
जिरायत ०.१०.००		ट्रेडर श्री मथाई थॉमस				(५३९२)	इतर
बागायत -		-----सामाईक क्षेत्र-----	०.१०००	०.०५			तुकडेबंदी तुकडेजोड कायदयविरुद्ध व्यवहार आणि कु.का.क.६३ व ६४ विरुद्ध व्यवहार (५३९२)
एकुण ला.पो. क्षेत्र ०.१०.००							प्रलंबित फेरफार : नाही.
ब) पोटखराब क्षेत्र (लागवड अयोग्य)							शेवटचा फेरफार क्रमांक : २२७३४ व दिनांक : ३०/१२/२०१६
वर्ग (अ) -							
वर्ग (ब) -							
एकुण पो.ख.क्षेत्र ०.००.००							
एकुण क्षेत्र ०.१०.०० (अ+ब)							
आकारणी ०.०५							
जुडी किंवा विशेष आकारणी							
जुने फेरफार क्र : (२२७३४)							सीमा आणि भूमापन चिन्ह



हा गाव नमुना क्रमांक ७ दिनांक १४/०५/२०१९-१९:२६:५९ PM रोजी डिजिटल स्वाक्षरीत केला आहे व गाव नमुना क्रमांक १२ चा डेटा स्वयंप्रमाणित असल्यामुळे ७/१२ अभिलेखावर वर कोणत्याही सही शिक्क्याची आवश्यकता नाही.

७/१२ डाउनलोड दि.: ०६/०७/२०२३ : १२:०९:०१ PM. वैधता पडताळणीसाठी <https://digitalsatbara.mahabhumi.gov.in/dsr/> या संकेत स्थळावर जाऊन 2507100001014251 हा क्रमांक वापरावा.

पृष्ठ क्र. १/२

Digitally signed





गाव नमुना बारा (पिकांची नोंदवही)

[ महाराष्ट्र जमीन महसूल अधिकार अभिलेख आणि नोंदवह्या (तयार करणे व सुस्थितीत ठेवणे) नियम १९७१ यातील नियम २९ ]

गाव :- धानोरी (९४४१०८)

तालुका :- हवेली

जिल्हा :- पुणे

भुमापन क्रमांक व उपविभाग ४९/१/३ब/१३

वर्षे	हंगाम	खाते क्रमांक	पिकाखालील क्षेत्राचा तपशील				लागवडीसाठी उपलब्ध नसलेली जमीन		शेरा	
			पिकाचा प्रकार	पिकांचे नाव	जल सिंचित	अजल सिंचित	जल सिंचनाचे साधन	स्वरूप		क्षेत्र
(१)	(२)	(३)	(४)	(५)	(६)	(७)	(८)	(९)	(१०)	(११)
२०१७	खरीप					०.०		पड	०.१०००	
२०१८	खरीप					०.०		पड	०.१०००	
२०१९	खरीप					०.०		पड	०.१०००	

टीप :-\*\* सदरची नोंद मोबाइल ॲप द्वारे घेणेत आलेली आहे







28/01/2022

सूची क्र.2

दुय्यम निबंधक : सह दु.नि. हवेली 8 [HVL8]

दस्त क्रमांक : 3201/1998

नोदंगी :

Regn:63m

गावाचे नाव : 1) धानोरी

(1) विलेखाचा प्रकार	सेल डीड
(2) मोबदला	Rs.160000/-
(3) बाजारभाव(भाडेपट्टयाच्या बाबतितपट्टाकार आकारणी देतो की पट्टेदार ते नमुद करावे)	-
(4) भू-मापन, पोटहिस्सा व घरक्रमांक (असल्यास)	1) पालिकेचे नाव: पुणे म.न.पा.इतर वर्णन : , इतर माहिती: सदनिका, मौजे धानोरी स.नं. 49/1 हिस्सा नं. 1/2-B/7 मधील क्षेत्र 00 हे. 3 आर म्हणजेच 300 चौमी. अशी मिळकत. ( ( Survey Number : 49/1 हिस्सा नं. 1/2-B/7 ; ) )
(5) क्षेत्रफळ	1) 300 चौ.मीटर
(6) आकारणी किंवा जुडी देण्यात असेल तेव्हा.	
(7) दस्तऐवज करून देणा-या/लिहून ठेवणा-या पक्षकाराचे नाव किंवा दिवाणी न्यायालयाचा हुकुमनामा किंवा आदेश असल्यास, प्रतिवादिचे नाव व पत्ता.	1): नाव:- . दिधी येरवडा मर थोमा सेंटर तर्फे 1) अध्यक्ष - वर्गीस म्यॅथ्यु 2) सेक्रेटरी - मेरी कुट्टी सॅम्युअल 3) खजिनदार वर्गीस थॉमस वय:-; पत्ता:-रोड नं: प्रतिक नगर, येरवडा, पुणे - 411006, शहराचे नाव: पिन कोड:- पॅन नं:-
(8) दस्तऐवज करून घेणा-या पक्षकाराचे व किंवा दिवाणी न्यायालयाचा हुकुमनामा किंवा आदेश असल्यास, प्रतिवादिचे नाव व पत्ता	1): नाव:- . साराम्मा थॉमस वय:-; पत्ता:-रोड नं: स.नं. 191/A, H-2/2588 येरवडा, पुणे - 411006, शहराचे नाव: पिन कोड:- पॅन नं:-
(9) दस्तऐवज करून दिल्याचा दिनांक	10/07/1998
(10) दस्त नोंदणी केल्याचा दिनांक	10/07/1998
(11) अनुक्रमांक, खंड व पृष्ठ	(दाखल अनुक्रमांक : --/--) (खंड : --) (पृष्ठ : --ते--)
(12) बाजारभावाप्रमाणे मुद्रांक शुल्क रुपये	Rs.16000/-
(13) बाजारभावाप्रमाणे नोंदणी शुल्क रुपये	-
(14) शेरा	-

संगणक स्कॅनिंग/फोटोकॉपी/कार्यालयीन प्रतीकरण प्रभागित्प्रत देण्यात येत आहे.  
अर्जाक्रमांक :- 28/2022  
पावती क्रमांक :- 0800002



नकल अर्जदार. शि.डि.मी नकल केली  
त्यांचे तारीख 24/9/2022 मी वाचली  
चे अर्जावरून...मी नकल  
गस दिली तारीख 24/9/22 अस्तित्  
सह दुय्यम निबंधक सग... हवेली क्र.८

मुल्यांकनासाठी विचारात घेतलेला तपशील:-:

मुद्रांक शुल्क आकारताना निवडलेला अनुच्छेद :- :



13/08/2018

सूची क्र.2

दुय्यम निबंधक : सह दु.नि. हवेली 8

दस्त क्रमांक : 5893/2018

नोदणी :

Regn:63m

गावाचे नाव : धानोरी

(1) विलेखान्ना प्रकार	खरेदीखत
(2) मोबदला	1060000
(3) बाजारभाव (भाडेपट्ट्याच्या बाबतितपट्टाकार आकारणी देतो की पट्टेदार ते नमुद करावे)	984846
(4) भू-मापन, पोटहिस्सा व प्रक्रमांक (असल्यास)	1) पालिकेचे नाव: पुणे म.न.पा. इतर वर्णन : , इतर माहिती : , इतर माहिती: गाव मीजे धानोरी येथील मिळकत यासी स.नं. 48, हि.नं. 1/1/2/13 यासी क्षेत्र 00 हे. 02 आर म्हणजेच 185.82 चौ.मी. ही मिळकत (करारनामा दस्त नं. 1044/2008 हवेली नं. 8 दिनांक 30/01/2008 रोधी मु.शु. व नोंदणी फी वसूल) ( ( Survey Number : 48 ; ) )
(5) क्षेत्रफळ	1) 185.82 चौ.मीटर
(6) आकारणी किंवा जुडी देण्यात असेल तेव्हा.	
(7) दस्तऐवज करून देणा-या/लिहून ठेवणा-या पक्षकाराचे नाव किंवा दिवाणी न्यायालयाचा हुकुमनामा किंवा आदेश असल्यास, प्रतिवादिचे नाव व पत्ता.	1): नाव:- वित्तोद परशुराम लोट तर्फे कु. सु. अथर फातिमा एस. पाशा तर्फे कु मू म्हणुन अब्राहम चाको वय:-62; पत्ता:-म. नं. 48, -, आनंद पार्क, धानोरी रोड, पुणे, धानोरी, MAHARASHTRA, PUNE, Non-Government. पिन कोड:-411015 पॅन नं:-
(8) दस्तऐवज करून घेणा-या पक्षकाराचे व किंवा दिवाणी न्यायालयाचा हुकुमनामा किंवा आदेश असल्यास, प्रतिवादिचे नाव व पत्ता	1): नाव:- दिवी येरवडा मारथोमा सेंटर पब्लीक चॅरिटेबल ट्रस्ट तर्फे प्रेसिडेंट रेव्ह सजी थॉमस -- वय:-55; पत्ता:- मारथोमा चर्च, स. नं. 49, -, आनंद पार्क, धानोरी रोड, पुणे, धानोरी, MAHARASHTRA, PUNE, Non-Government. पिन कोड:-411015 पॅन नं:-AAATD7525K 2): नाव:- दिवी येरवडा मारथोमा सेंटर पब्लीक चॅरिटेबल ट्रस्ट तर्फे ट्रेझरर व्ही.एन.वर्गीस -- वय:-73; पत्ता:-म. नं. 241/2व, -, प्लॉट नं. 24, , विद्यानगर, पुणे, आई-पॉन्ट (पुणे), MAHARASHTRA, PUNE, Non-Government. पिन कोड:-411032 पॅन नं:-AAATD7525K
(9) दस्तऐवज करून दिल्याचा दिनांक	13/08/2018
(10) दस्त नोंदणी केल्याचा दिनांक	13/08/2018
(11) अनुक्रमांक, खंड व पृष्ठ	5893/2018
(12) बाजारभावाप्रमाणे मुद्रांक शुल्क	500
(13) बाजारभावाप्रमाणे नोंदणी शुल्क	100
(14) शेंरा	

मुल्यांकनासाठी विचारात घेतलेला तपशील:-

मुल्यांकनाची आवश्यकता नाही कारण दस्तप्रकारानुसार आवश्यक नाही कारणाचा तपशील दस्तप्रकारानुसार आवश्यक नाही

मुद्रांक शुल्क आकारताना निवडलेला अनुच्छेद :-

(i) within the limits of any Municipal Corporation or any Cantonment area annexed to it.

महाराष्ट्र अर्थसचिव  
 त्यांचे कार्यालय  
 ये अर्जावरून  
 धानोरी रोड  
 93/07/2018  
 93/07/2018  
 सह दुय्यम निबंधक कार्या-२ हवेली क्र.८







गाव नमुना बारा (पिकांची नोंदवही)

[ महाराष्ट्र जमीन महसूल अधिकार अभिलेख आणि नोंदवह्या (तयार करणे व सुस्थितीत ठेवणे) नियम १९७१ यातील नियम २९ ]

गाव :- धानोरी (९४४१०८)

तालुका :- हवेली

जिल्हा :- पुणे

भुमापन क्रमांक व उपविभाग ४९/१/३ब/७

वर्षे	हंगाम	खाते क्रमांक	पिकाखालील क्षेत्राचा तपशील				लागवडीसाठी उपलब्ध नसलेली जमीन		शेरा	
			पिकाचा प्रकार	पिकांचे नाव	जल सिंचित	अजल सिंचित	जल सिंचनाचे साधन	स्वरूप		क्षेत्र
(१)	(२)	(३)	(४)	(५)	(६)	(७)	(८)	(९)	(१०)	(११)
२०१७	खरीप					०.०		पड	०.०३००	
२०१८	खरीप					०.०		पड	०.०३००	
२०१९	खरीप					०.०		पड	०.०३००	

टीप :-\*\* सदरची नोंद मोबाइल ॲप द्वारे घेणेत आलेली आहे



28/01/2022

सूची क्र.2

दुय्यम निबंधक : सह दु.नि. हवेली 8 [HVL8]

दस्त क्रमांक : 3266/1996

नोदंणी :

Regn:63m

गावाचे नाव : 1) धानोरी

(1)विलेखाचा प्रकार	सेल डीड	
(2)मोबदला	Rs.70000/-	
(3) बाजारभाव(भाडेपट्टयाच्या बाबतितपट्टाकार आकारणी देतो की पट्टेदार ते नमुद करावे)	-	
(4) भू-मापन,पोटहिस्ता व घरक्रमांक (असल्यास)	1) पालिकेचे नाव:पुणे म.न.पा.इतर वर्णन :; इतर माहिती: भूखंड, मौजे धानोरी स.नं. 49/1 हिस्ता नं. 1/2-B/8 मधील क्षेत्र 00 हे. 1.75आर अशी मिळकत.(( Survey Number : 49/1 हिस्ता नं. 1/2-B/8 ; ) )	
(5) क्षेत्रफळ	1) 1883 चौ.फूट	
(6)आकारणी किंवा जुडी देण्यात असेल तेव्हा.		
(7) दस्तऐवज करुन देणा-या/लिहून ठेवणा-या पक्षकाराचे नाव किंवा दिवाणी न्यायालयाचा हुकुमनामा किंवा आदेश असल्यास,प्रतिवादिचे नाव व पत्ता.	1): नाव:-. दिधी येरवडा मर थोमा सेंटर तर्फे 1) अध्यक्ष - रेव सी. थॉमस 2) सेक्रेटरी - एम. वर्की 3) खजिनदार अब्राहम चॅकी बय:-; पत्ता:-रोड नं: विश्वांतवाडी , पुणे - 411015, शहराचे नाव: पिन कोड:- पॅन नं:-	
(8)दस्तऐवज करुन घेणा-या पक्षकाराचे व किंवा दिवाणी न्यायालयाचा हुकुमनामा किंवा आदेश असल्यास,प्रतिवादिचे नाव व पत्ता	1): नाव:-. लक्ष्मण हनुमंत इंगवले बय:-; पत्ता:-रोड नं: राम नगर, येरवडा, पुणे - 411006 , शहराचे नाव: पिन कोड:- पॅन नं:-	
(9) दस्तऐवज करुन दिल्याचा दिनांक	27/06/1996	
(10)दस्त नोंदणी केल्याचा दिनांक	28/06/1996	
(11)अनुक्रमांक,खंड व पृष्ठ	(दाखल अनुक्रमांक : -/-) (खंड : -) (पृष्ठ : -ते-)	
(12)बाजारभावाप्रमाणे मुद्रांक शुल्क रुपये	Rs.2800/-	
(13)बाजारभावाप्रमाणे नोंदणी शुल्क रुपये	-	
(14)शेरा	-	



संगणक स्कॅनिंग/फोटोकॉपी/कार्यालयीन प्रतिवचन प्रमाणितप्रत देण्यात येत आहे.  
अर्जक्रमांक :- २४/२०२२  
पावती क्रमांक :- ०२०६६६२



मुल्यांकनासाठी विचारात घेतलेला तपशील:-:

मुद्रांक शुल्क आकारताना निवडलेला अनुच्छेद :-:

नकल अर्जदार. श्री.दि.मी नकल केली  
त्यांचे तारीख २८/११/२०२२ची घाबली  
चे अर्जावरून दि.२८/११/२२...मी रुजवाण मतली  
यांस दिली तारीख २८/११/२२ असून दाखल नकल  
सह दुय्यम निबंधक वर्ग-२ हवेली क्र.८




DATE :- 20-10-2023

The Secretary,  
Dighi Yerwada Mar Thoma Centre,  
49 Anand Park, Church Road,  
Vishrantwadi, Pune 411015

**Sub: NOC for using ground for sports activities by students of Immanuel Mar Thoma School**

There is no objection for using the plot of land adjacent to Ambanagari society (S.No.90/A/12 plot No.219 & S.No. 90/B/12 plot No.22) admeasuring 22 Guntas for sports activities by students of Immanuel Mar Thoma School, Vishrantwadi, Pune on temporary basis.

(Chairman)  
Ambanagari Co-operative Housing Society,  
Dhanori Road,  
Pune 411015





# Immanuel Mar Thoma School

(English Medium)

Govt. Recognised : Reg. No. 5029/90 Pune.

An ISO Certified Institution (ISO 9001:2015)


49, Anand Park, Church Road,

Vishrantwadi, Pune - 411 015.

Tel.: 8055930053

email: imtspune@gmail.com

website: www.marthomaschoolpune.com



Ref. IMTS | 309 | 2023-24


Date 20/10/2023

## Disclosure for playing ground

This is to bring to your notice that Immanuel Mar Thoma School has received the copy of NOC letter from Ambanagari Society for using the land (S. No. 90/A/12 plot No. 219& S. No. 90/B/12 plot No. 22) admeasuring 22 Guntas for sports activities for upcoming years.

Since 2015, we have the permission to use the same ground and school has been using the ground for all the sports activities.

The above-mentioned information are true and correct.

  
20/10/23  
Headmistress

HEAD MISTRESS  
IMMANUEL MAR THOMA SCHOOL  
49, Anand Park, Dhankeri Road, Vishrantwadi, Pune - 411015.

