

अहवाल दिनांक : 20/05/2022



महाराष्ट्र शासन

गाव नमुना सात (अधिकार अभिलेख पत्रक)

। महाराष्ट्र जमीन महसूल अधिकार अभिलेख आणि नोंदवहया (तयार करणे व सुस्थितीत ठेवणे) नियम, १९७१ यातील नियम ३,५,६ आणि ७ ।
गाव :- शिरूर (555609) तालुका :- शिरूर जिल्हा :- पुणे

गट क्रमांक व उपविभाग : 20/22/23/प्लॉट/नंबर/287

भ-धारणा पध्दती : भोगवटादार वर्ग -I

शेताचे स्थानिक नाव :

| क्षेत्र, एकक व आकारणी | खाते क्र. | भोगवटादाराचे नाव | क्षेत्र आकार पौ.ख. फे.फा. | कुळ, खंड व इतर अधिकार |
|--|-----------|---|---------------------------|---|
| क्षेत्राचे एकक आर.चौ.मी | 6484 | अंमिनीटी | 7.00.00 (1233) | कुळाचे नाव व खंड |
| अकृषक क्षेत्र | 16485 | अंमिनीटी | 30.46.00 (15208) | |
| बिन शेती आकारणी | 6486 | बालाजी शिक्षण प्रसारक मंडळ मुंबई विश्वस्त संस्था अधिनियम 1950 अन्वये नोंदणीकृत संस्था मु. पो. जातेगांव बु.ता. शिरूर | 30.46.00 (1) | इतर अधिकार बोजा - बँक बोजा दि. महानगर को. ऑप. बँक ली. मुंबई शाखा शिरूर र. रु. 5000000/- (पन्नास लाख) बालाजी शिक्षण प्रसारक मंडळ पुरते. (21767) (6020) इतर दि. महानगर को. ऑप. बँक ली. मुंबई शाखा शिरूर तर्फे संपत गणपत ठूबे र. रु. 10000000/- (16219) बोजा - बँक बोजा दि. महानगर को. ऑप. बँक ली. मुंबई शाखा शिरूर तर्फे लक्ष्मण भास्करराव वाडगे र. रु. 35000000/- तीन कोटी पन्नास लाख फक्त दि. 3/04/2016 (20716) प्रलंबित फेरफार : नाही. शेवटचा फेरफार क्रमांक : 24557 व दिनांक : 19/02/2021 |
| जने फेरफार क्र. (1) (1233) (15208) (15522) (21767) (23572) (24557) | | | | सीमा आणि भूमापन चिन्ह : |

गाव नमुना बारा (पिकांची नोंदवही)

। महाराष्ट्र जमीन महसूल अधिकार अभिलेख आणि नोंदवहया (तयार करणे व सुस्थितीत ठेवणे) नियम, १९७१ यातील नियम २९ ।
गाव :- शिरूर (555609) तालुका :- शिरूर जिल्हा :- पुणे

गट क्रमांक व उपविभाग : 20/22/23/प्लॉट/नंबर/287

| पिकाखालील क्षेत्राचा तपशील | | | | | | | | | | लागवडीसाठी उपलब्ध नसलेली जमीन | जल सिंचनाचे साधन | शेरा | | | |
|----------------------------|-------|--------------|-----------------------------------|-----------|--------------------------|------------|-----------|------------|--------|-------------------------------|------------------|------|-----------|------|------|
| मिश्र पिकाखालील क्षेत्र | | | | | निर्भळ पिकाखालील क्षेत्र | | | | | | | | | | |
| वर्ष | हंगाम | खाता क्रमांक | घटक पिके व प्रत्येकाखालील क्षेत्र | | | पिकाचे | | | स्वरूप | क्षेत्र | | | | | |
| | | | पिकाचे नाव | जल सिंचित | अजल सिंचित | पिकाचे नाव | जल सिंचित | अजल सिंचित | | | | | | | |
| (१) | (२) | (३) | (४) | (५) | (६) | (७) | (८) | (९) | (१०) | (११) | (१२) | (१३) | (१४) | (१५) | (१६) |
| | | | | | | आर. चौ.मी | आर. चौ.मी | | | आर. चौ.मी | आर. चौ.मी | | आर. चौ.मी | | |

सूचना :- सदरचे क्षेत्र अकृषक क्षेत्रामध्ये रुपांतरीत झाले असल्याने या क्षेत्रासाठी गाव नमुना न.१२ ची आवश्यकता नाही

"या प्रमाणित प्रतीसाठी फी म्हणून १५/- रुपये मिळाले."
दिनांक :- 20/05/2022
सांकेतिक क्रमांक :- 272500030304770900520221937

(नाव :-)
ता. शिरूर, जि. पुणे

V.P.M. Hajore

मुख्याध्यापक

बालाजी विश्व विद्यालय
रामलिंग रोड, शिरूर



महाराष्ट्र MAHARASHTRA

21 APR 2010


DA 028955

दिनांक 29 दिनांक 9.00/-

गाव वात्साजी विधान प्रसारक मंडळ
 पत्ता जालगाव बु. ता. अक्षर जि. पुणे
 हत्ती का पुम् भातव


स्टॅम्प व्हेलर/सुमिद्रा म. राजणकर

ता. न-१२/९८ हवेली मं. पुणे - ४११ ०११



... बक्षीसपत्र ... (विनामोक्षला)

हे बक्षीसपत्र आज दिनांक २९ माहे ~~शनिवार~~ सन २०१० बुधवार ते दिवशी.....



621

बालाजी शिक्षण प्रसारक मंडळ,

मुंबई विश्वस्त संस्था अधिनियम १९५० अन्वये नोंदणिकृत संस्था.

मु.पो. जातेगाव बुद्रुक, ता. शिरूर, जि. पुणे तर्फे

१. अध्यक्ष श्री सदाशिव बाबासाहेब पवार

वय : ५२ वर्ष, धंदा : शेती

राहणार : सर्व्हे नं. ९, खराडी, पुणे ४११०१४

२. सचिव श्री सुरेश बाबासाहेब पवार

वय : ४२ वर्ष, धंदा : शेती

राहणार मु.पो. जातेगाव बुद्रुक, ता. शिरूर, जि. पुणे

(ज्यांच्या नावाचा उल्लेख यापुढे

बक्षीस देणार (डोनी) असा केला आहे.) -----लिहून देणार

व

श्री अजिंक्य फत्तेसिंग जगताप

वय - २८ वर्ष, धंदा - व्यापार व शेती

रा. शिक्रापूर, ता. शिरूर, जि. पुणे

(ज्यांच्या नावाचा उल्लेख यापुढे सदर

बक्षीस देणार (डोनार) असा केला आहे.) ----- लिहून देणार

बक्षीस देणार (डोनार) व बक्षीस घेणार (डोनी) या दोघात बक्षीसपत्र पुढीलप्रमाणे करण्यात येत आहे ते असे.

ज्या अर्थी,

१. खालील परिशिष्ट (अ) मध्ये वर्णन केलेल्या मौजे शिरूर ग्रामीण येथील

मिळकती १) गट नंबर २०/१/अ/२ पैकी क्षेत्र ०१ हे. ०० आर, २) गट



नंबर २०/१/ब मधील क्षेत्र ०० हे. २० आर, ३) गट नंबर २२/२/अ/२

मधील क्षेत्र ०१ हे. १० आर, ४) गट नंबर २३/१ क्षेत्र ०१ हे. ८१ आर,

५) गट नंबर २३/२ क्षेत्र ०१ हे. ८३ आर या जमीनीचे लिहून देणार हे

कायदेशिर मालक असून सरकार दफ्तरी ७/१२ चे उतान्यावर लिहून

देणार यांचे नावाची नोंद झालेली आहे. सदर जमीनीचे विक्री अगर




विल्हेवाट करण्याचा लिहून देणार यांना संपुर्ण कायदेशीर हक्क व अधिकार असून त्या खालिल परीशिष्ट अ मध्ये स्पष्टपणे नमुद केलेल्या आहेत.

२. सदर जमीनीबाबत मा. सहाय्यक संचालक नगररचना पुणे यांचेकडे लेआऊट सादर केला. मा. सहाय्यक संचालक नगररचना पुणे यांचेकडील क्रमांक रेखांकन/एनएवीपी/मौजे शिरूर/ता.शिरूर/ग.न. २०, २२ व २३ पै./ससंपु/३५०५ दिनांक २२/०९/२००९ व मा. जिल्हाधिकारी पुणे यांचेकडील आदेश क्र.पमअ/कावी/१३८६/०२ दिनांक ०५/१०/२००२ अन्वये मंजुर केला असून मा. उपविभागीय अधिकारी मावळ, उपविभाग, पुणे यांचे कार्यालय क्रमांक/एनए/एसआर/१३६/२००९ दिनांक ०४/०९/२०१० अन्वये सदर मिळकतीमधील एकूण ६४,३८९.९८ चौ.मी. जागेवरील अकृषीक रेखांकन/बांधकाम परवानगी देण्यात आलेली आहे.

३. रावव लिहून देणार हे सदर जमीनीचे कायदेशीर मालक असल्याने तसेच सदर जमीनीवर मा.सहाय्यक संचालक नगररचना पुणे यांनी रेखांकन मंजुर केलेले असल्याने तसेच मा. जिल्हाधिकारी पुणे यांनी बिनशेती वापराचा आदेश दिलेला असून सदर मंजुर रेखांकनमध्ये वेगवेगळे प्लॉट्स/ तसेच अमीनीटी स्पेस म्हणून कॉलेज बिल्डींग करिता सर्व्हे नं. २३ मध्ये ३७४६ चौ.मी. जागा निश्चित करण्यात आलेली आहे. सदर जागा खालिल परीशिष्ट व मध्ये स्पष्टपणे नमुद केली असून सोबतचे नकाशात लाल रंगाने दर्शविलेली आहे. व तिचा यापुढे सदर मिळकत असा उल्लेख करण्यात आला आहे.

४. लिहून घेणार (डोनी) हि मुंबई विश्वस्त संस्था अधिनियम १९५० अन्वये नोंदणिकृत संस्था असून सदर संस्थेचे उद्देश समाजातील सर्व घटकांना शैक्षणिक व तदनुषंगीक सुविधा पुरविणे असे आहे.

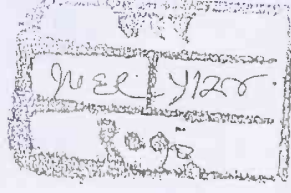
५. लिहून देणार (डोनार) यांनी संपुर्ण मिळकत हि निवासी तसेच वाणिज्य प्रयोजनासाठी विकसीत करण्याचे ठरविले असल्याने व सदर मिळकत



46


विकसित झाल्यानंतर त्या ठिकाणी रहावयास येण्यासाठी आजुबाजुच्या परीसरातील विद्यार्थ्यांसाठी तसेच शैक्षणिक सुविधा पुरविण्यासाठी आवश्यक असल्याने तसेच सदर मिळकत कॉलेज बिल्डींगकरीता राखीव असल्याने त्या प्रयोजनाकरीता लिहून देणार यांनी बक्षिसपत्राने देण्याचे ठरविले तसेच सदर शैक्षणिक संस्था हि सर्व धर्मियांसाठी खुली राहिल त्याची माहिती लिहून घेणार यांना झालेनंतर त्यांनी आपले व्यवस्थापन समितीचे दिनांक 20.10.2010 रोजीचे सभेमध्ये ठराव करून मंजूर रेखांकन मधील सदर कॉलेज बिल्डींग प्रयोजनाकरीता निश्चित असलेली सदर मिळकततिचे क्षेत्र 3086 चौ.मी. जागा लिहून घेणार (लेसी) यांचे सदर प्रयोजनाकरीता अत्यंत सोयीची असलेले लिहून घेणार (लेसी) यांनी बक्षिसपत्राने घेण्याचे ठरविले तसेच सदर शैक्षणिक संस्था हि सर्व धर्मियांसाठी खुली राहिल व त्याकरीता व्यवस्थापन समितीचे उपरोक्त मिटींगमध्ये सदर बक्षिसपत्र घेण्याबाबत मंडळाचे अध्यक्ष श्री सदाशिव बाबासाहेब पवार व सेक्रेटरी श्री सुरेश बाबासाहेब पवार यांना आवश्यक ते सर्व अधिकार प्रदान केले.

६. तेहा सदर कारणास्तव व बक्षिस देणार व बक्षिस घेणार यांच्यात झालेल्या ठरावानुसार कोणताही मोबदला न घेता बक्षिस देणार यांनी बक्षिसपत्राने त्याची सदर मिळकत (जिचे तपशिलवार वर्णन शेवटी परिशिष्ट ब मध्ये दिले आहे.) ती तदंगभूत सर्व स्थावर वस्तू, वहिवाटीचे हक्क यासह व बक्षिस देणार यांचे सदर मिळकतीसंबंधी असलेले सर्व हक्क हितसंबंध यांसह बक्षिस घेणार यांना हक्कमंतरित व प्रदान करित आहे व बक्षिस घेणार यांनी सदर मिळकतीचा यापुढे पूर्ण मालक म्हणून उपभोग घ्यावा व वहिवाट करावी. यापुढे बक्षिस देणार यांचा सदर मिळकतीवर कसलाही हक्क - हितसंबंध राहिला नाही. मात्र सदर मिळकतीसंबंधी जे सरकारी अगर निमसरकारी कर व तत्सम देणे असेल ते देण्याची बक्षिस घेणार यांच्यावर जबाबदारी राहिल.





आणि या बक्षीसपत्राने बक्षीस देणार हे बक्षीस घेणार यांस खालीलप्रमाणे अभिवचन देत आहेत.

१. बक्षीस देणार हे सदर मिळकतीचे पूर्ण मालक असून, त्यांना हे बक्षीसपत्र करण्याचा हक्क आहे.
२. बक्षीस घेणार यांनी सदर मिळकतीचा कब्जा घेऊन तिचा पूर्ण मालक म्हणून उपभोग घ्यावा व वहिवाट करावी व सदर मिळकतीचे सर्व उत्पन्न वसूल करून त्याचा उपभोग घ्यावा. त्याला बक्षीस देणार व त्यांचे वाली - वारस कसलाही अडथळ अगार हरकत करणार नाहीत व सदर मिळकतीवर कसलीही मागणी अगार दावा करणार नाहीत.
३. सदर मिळकत निर्वेध व निजोखमी आणि बोजारहित असल्याची व सदर मिळकत खरेदी देणेचा खरेदी देणार यांस हक्क अधिकार असल्याची खात्री व भरवंसा खरेदी देणार देत आहेत. तसेच सदर मिळकतीमध्ये कोणाचा खरेदी गहाण, दान, बक्षिस, लिज, करारसाठेखत, अदलाबदल, विसारपावती, कुळखंड, पोटगी, वारसा वगैरे कोणत्याही प्रकारचे हक्क, हितसंबंध अधिकार बोजा नसल्याची खात्री व भरवंसा लिहून देणार, देत आहे, सदर मिळकतीबाबत लिहून देणार यांनी कोणाशीही लेखी अगार तोंडी करार केलेला नाही अगार जडजोखमीत गुंतवलेली नाही व सदर शेतजमीन कोणतेही कोर्टात वादाचा विषय नाही, तसेच सदर मिळकत अगार तिचा भाग कोणतेही कारणास्तव संपादित करणेत असलेला नसून त्याबाबतचे नोटीस खरेदी देणारांस असलेल्या नाहीत. अशी संपूर्ण निर्वेध व निजोखमी व बोजारहित मिळकत तुम्हास प्रस्तुत दस्ताने आम्ही बक्षीस दिली आहे. आता वर नमूद केलेल्या मिळकतीचे तुम्ही कायदेशीर मालक झाला असून सदर मिळकत लिहून देणार यांचा अगार यांचे वालीवारसांचा कोणत्याही प्रकारे हक्क, हितसंबंध व अधिकार राहिलेला नाही.



10

४. सदर मिळकतीचे आजपावेतोचे सर्व सरकारी, निमंत्रण कर पट्टी, आकारणी सान्याची रक्कम वगैरे खरेदी देणार यांनी भरलेली आहे. येथून पुढील सर्व कर लिहून घेणार यांनी भरणेची आहेत. यदाकदाचित मागील कराची बाकी निघाल्यास लिहून देणार भरतील. त्याची तोषिस खरेदी घेणारांस लागू देणार नाही.
५. वर कलम १ मध्ये वर्णन केलेल्या मिळकतीत प्रस्तुतचे दस्ताने लिहून घेणारांस बक्षीस दिलेल्या जमिनीबाबत सरकार दफ्तरी ७/१२ आणि रेव्ह्यु रेकॉर्डला खरेदी घेणार यांची नांवाची नोंद कब्जेदार, मालक व वहिवाटदार म्हणून करून घ्यावी, त्याबाबत लिहून देणार यांची अथवा इतर आवश्यक लोकांची सही संमतीची आवश्यकता भासल्यास अथवा समक्ष हजर राहून जाबजबाब देणे लागल्यास ते लिहून देणार, विनामोबदला हयगय न करता मिळवून देवू.
६. सदर बक्षीसपत्रान्वये लिहून घेणार हे मालक झाले असून सदर मिळकतीचा वंशपरंपरेने निरंतर मालकी हक्काने पुत्रपौत्रादी उपभोग घ्यावा व तुम्हांस योग्य वाटेल तशी वहिवाट, विल्हेवाट करावी. तुमचे वहिवाटीस/विल्हेवाटीस कोणी वाली वारस, सावसावकार यांनी हिल्ला हरकत केल्यास आणि वाद निर्माण केल्या त्याचे निवारण लिहून देणार यांचे स्वतःचे खर्चाने करतील त्याची तोषिस खरेदी घेणारांस लागू देणार नाही.
७. सदर मिळकतीवर गहाण वगैरे कसलाही बोजा नाही व तसा आढळून आल्यास त्याचे निरसन बक्षीस देणार स्वखर्चाने करून देतील व त्यासंबंधी बक्षीस घेणार यांना कसलीही तोषीस लागू देणार नाही.
८. सदर मिळकतीचे बक्षीस घेणार यांना पूर्ण स्वामित्व मिळावे म्हणून आणखी काही दस्तखते अगर करार करणे आवश्यक आहे असे आढळून आल्यास तशी दस्तखते अगर कागदपत्रे बक्षीस देणार करून देतील.



(६९)

१. येणेप्रमाणे बक्षीस देणार यांनी हे बक्षीसखत करून घ्यावे व त्याची साक्ष म्हणून खाली सही केली आहे.

परिशिष्ट (अ)

मिळकतीचे वर्णन : तुकडी पुणे, पोटा तुकडी तालुका शिरूर, मा. दुय्यम निबंधक शिरूर यांचे हद्दीतील व जिल्हा परिषद पुणे तालुका पंचायत समिती शिरूर, ग्रामपंचायत शिरूर यांचे स्थलसिमेतील गांव मौजे शिरूर येथील मिळकती :-

(१) शेतजमिन गट नं. - २०/१/अ/२ क्षेत्र ०३ हेक्टर ३८ आर यांसी आकार ०१ रु.२२ पैसे पैकी पूर्वकडील लिहून देणार यांचे हिश्याचे क्षेत्र ०१ हेक्टर ०० आर, यांसी आकार रु.००-३६पै, यांसी चतुःसिमा :


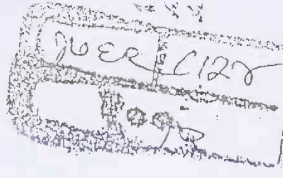
- पूर्वेस : ग. नं २२/२अ/२, २२/२अ/१,
- दक्षिणेस : बगाड रस्ता
- पश्चिमेस : ग.नं.२०/१अ/२पै शिल्लक जमीन
- उत्तरेस : गट नं. २०/१ब

(२) शेतजमिन गट नं. - २०/१/ब क्षेत्र ०२ हेक्टर ०० आर यांसी आकार ०० रु. ७४ पैसे पैकी लिहून देणार यांचे हिश्याचे क्षेत्र ०० हेक्टर २० आर, यांसी आकार रु.००-०७पै. यांसी चतुःसिमा :

- पूर्वेस : गट नं. २०/२अ/२
- दक्षिणेस : गट नं. २०/१अ/१ व गट नं. २०/१अ/२
- पश्चिमेस : गट नं. २०/२
- उत्तरेस : शिरूर पाबळ रस्ता.

(३) शेतजमिन गट नं. - २२/२/अ/२ क्षेत्र ०२ हेक्टर ४९ आर यांसी आकार ०२ रु.०० पैसे पैकी पश्चिमेकडील दक्षिण कोपऱ्यातील लिहून देणार यांचे मालकीचे क्षेत्र ०१ हेक्टर ८९ आर अ पो.ख. ०० हेक्टर ०१ आर असे एकूण ०१ हेक्टर ९० आर, यांसी आकार रु.०१-३१पै, यांसी चतुःसिमा :

- पूर्वेस : २२/२अ/२ पैकी भोसले, ग.नं.२३
- दक्षिणेस : गट नं.२२/२अ/१
- पश्चिमेस : गट नं. २०



26

उत्तरेस : शिरूर पावळ रस्ता.

(४) शेतजमिन गट नं. २३/१ क्षेत्र ०१ हेक्टर ७५ आर अधिक पो. ख. ०० हे. ०६ आर एकूण क्षेत्र ०१ हे. ८१ आर यांसी आकार ०१ रु.२५ पैसे, यांसी चतुःसिमा :

पूर्वेस : गट नं.२४
दक्षिणेस : रस्ता.
पश्चिमेस : गट नं. २३/२
उत्तरेस : गट नं.२१

(५) जिरायत शेतजमिन गट नं. - २३/२ क्षेत्र ०१ हेक्टर ८० आर अधिक पो. ख ०० हेक्टर ०३ आर एकूण क्षेत्र ०१ हे. ८३ आर आकार ०१ रु. २५ पै.
यांसी चतुःसिमा :


पूर्वेस : २३/१
दक्षिणेस : रस्ता.
पश्चिमेस : २०
उत्तरेस : गट नं.२१.

परिशिष्ट (ब)

प्रस्तुत बक्षिसपत्राचा विषय असलेली मिळकत

वर कलम (१) (अ) मध्ये वर्णन केलेल्या मौजे शिरूर येथील मिळकती गट नं. -२०/१/अ/२, गट नं. - २०/१/ब, गट नं. - २२/२/अ/२, गट नं. २३/१, गट नं. - २३/२ मंजुर रेखांकनमधील मधील कॉलेज बिल्डींग प्रयोजनाकरीता निश्चित असलेली सदर मिळकत तिचे क्षेत्र ३७४६ चौ.मी. सोबताचे नकाशात लाल रंगाने दर्शविलेली आहे यासी चतुःसिमा खालीलप्रमाणे.....

पूर्वेस : १५ मीटर डि.पी. रस्ता
दक्षिणेस : फ्लॉट नं. १, ३, ४ व ६
पश्चिमेस : १२ मीटर रस्ता
उत्तरेस : गट नं. २१, पावळ रस्ता



(2)

येणेप्रमाणे मजकुराचा बंधनकाराचा दस्त लिहून देणार यांनी लिहून घेणार यांना लिहून दिला असून अक्कहुशारीने आज राजीव गंधर्व यांनी दोन्ही पक्षकारांनी त्यावर आपआपल्या सहा साक्षीदारांसमक्ष केल्या आहेत व सदरचा दस्त लिहून देणार (मुळ मालक) यांचे वालीवारसांवर बधनकारक आहे व राहिल.

साक्षीदार ::

१) सही

नांव श्री. काळी लुभंत बापूसा
पत्ता श. जि. पुणे. ता. शिर्डी, जि. पुणे.

श्री अजिंक्य फतेसिंग जगताप
(लिहून देणार)

साक्षीदार ::

२) सही

नांव श. सदाशिव बाबासाहेब पवार
पत्ता श. वडोदी, ता. वडोदी, जि. पुणे.

१. श्री सदाशिव बाबासाहेब पवार
अध्यक्ष

२. श्री सुरेश बाबासाहेब पवार
सचिव

बालाजी शिक्षण प्रसारक
मंडळाकरीता लिहून घेणार नं. १ व २

गाव नमुना सात

अधिकार अभिलेख पत्रक

महाराष्ट्र जमीन महसूल अधिका

22

महाराष्ट्र जमीन महसूल अधिकार अभिलेख आणि नोंदवह्या (तयार करणे व सुस्थितीत ठेवणे) नियम, १९७१ यातील नियम ३, ५, ६ आणि ७)

तालुका : शिरूर

जिल्हा : पुणे

| | | | |
|-------------------|--------------------------------|---------------------------------|------------------------------------|
| गाव नमुना क्रमांक | भूधारणा | भागवटादाराचे नाव | खालील क्रमांक |
| उपविभाग | पदधती | | |
| | भागवटादार वर्ग -१ | | |
| गाव नमुना नंबर | | क्षेत्र आकार आणि पे पा.ख. फ.का. | |
| गाव नमुना क्षेत्र | जमिंदार धोंडिबा दसगुडे | (१५३४) | २२६७,४३४८ |
| गा.पो.पो. | बाळासाहेब धोंडिबा दसगुडे | (१५३४) | कुट्याचे नाव |
| ३.३८.०० | अलिक्य फर्नेसिंग जगताप १.००.०० | (१४४७९) | |
| ३.३८.०० | | | |
| (लागवडी अपयोग्य) | | | |
| (अ) | | | |
| (ब) | | | |
| १.२२ | | | |
| या | | | |
| अकारणी | | | |
| | | | (६०१७) |
| | | | इतर |
| | | | (१०९७८) |
| | | | पतसंस्था |
| | | | संपदा नागरी सह.पत शिरूर |
| | | | रु.१५०००००/- बाळासाहेब पु. (११६९९) |
| | | | इतर |
| | | | (१३३५४) |
| | | | इतर |
| | | | (१४४७९) |
| | | | सैना आणि भूनापन चिन्ह |
| | (१)(४७९),(८०२),(८३०२) | | |

गाव नमुना धारा

पिकांचे नोंदवहो

महाराष्ट्र जमीन महसूल अधिकार अभिलेख आणि नोंदवह्या (तयार करणे व सुस्थितीत ठेवणे) नियम, १९७१ यातील नियम २१)

पिकाखालील क्षेत्रांचा तपशिल

| मिश्र पिका खालील क्षेत्र | | निर्मळ पिकाखालील क्षेत्र | | लागवडीसाठी उपलब्ध नसलेली जमीन | जल सिंचनाचे साधन | शेरा |
|---------------------------|--------------------------------------|--------------------------|------------|-------------------------------|------------------|------|
| मिश्रपिकाचे संकेत क्रमांक | पट्टक पिके व प्रत्येका खालील क्षेत्र | अजल सिंचित | अजल सिंचित | स्वरूप क्षेत्र | | |
| गाव | जल सिंचित अजल सिंचित | पिकाचे नाव सिंचित | जल सिंचित | पिकाचे नाव जल सिंचित | | |

महसूल तयार करारीत २३/३/१०

महसूल तयार करारीत

महसूल तयार करारीत

कडवट ०.३०.००

महसूल तयार करारीत (पुणे)

Print Serial No 272500030304770003/2196