

(12) (12)

CERTIFICATE OF LAND ✓

Certified that land measuring 201750 sq. mtrs. (out of which 30,000 sq. mtrs. for Sinhgad Spring Dale Public School, Vadgaon (BK), Pune 41) situated in S. No. 44/1, Vadgaon (Budruk), Off Sinhgad Road, Pune 411 041, Maharashtra State fully described in the schedule mentioned herein after is owned by Sinhgad Technical Education Society, Pune 41 in terms of sale deeds Sr. No. 1 to 12 (as per details enclosed). It is certified that, the said entire land comprises of a single plot of land and out of which 40000 sq. mtrs. a single piece of land is earmarked and used by Sinhgad Spring Dale Public School, Vadgaon (Budruk), Pune 41.

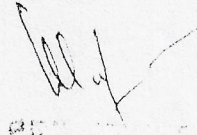
It is further certified that, Sinhgad Spring Dale Public School, Vadgaon (Budruk), Pune 411 041 is located on the said plot of land.

THE SCHEDULE OF LAND ABOVE REFERRED TO

All that piece and parcel of land measuring 30,000 sq. mtrs. situated in S. No. 44/1, Vadgaon (Budruk) Tal. Haveli, Dist. Pune, Maharashtra State and bounded as follows-

North	-	Panchgaon Parvati Forest
East	-	Panchgaon Parvati Forest
West	-	Part by S. no. 45, 46, 47 and 43 and partly Pune Municipal water works and by MSEB, Substation
South	-	S. No. 10, of Ambegaon (Budruk) & S. No. 9 of Ambegaon (BK)

TRUE



SINHGAD TECHNICAL EDUCATION SOCIETY
PUNE - 411 041




29/3/08
N. M. Bhatnagar
Deputy Inspector General of Registration
& Deputy Controller of Stamps,
Pune-Division, Pune.

908 Record

**Details of Sale deeds of Land at Vadgaon (BK) and Ambegaon (BK),
Tal. Haveli. Dist. Pune.**

Sr. No.	Sale Deed No.	Date	Area (Hector - Ars)	Place of Registration	S. No. and Name of Place
1.	2777	23.05.1996	00.56.00	Jr. Registrar, Haveli No. 9, Pune	S. No. 44/1, Vadgaon (BK), Pune - 411 041
2.	2778	23.05.1996	00.56.00	Jr. Registrar, Haveli No. 9, Pune	S. No. 44/1, Vadgaon (BK), Pune - 411 041
3.	2779	23.05.1996	03.20.00	Jr. Registrar, Haveli No. 9, Pune	S. No. 44/1, Vadgaon (BK), Pune - 411 041
4.	2801	23.05.1996	03.20.00	Jr. Registrar, Haveli No. 9, Pune	S. No. 44/1, Vadgaon (BK), Pune - 411 041
5.	2802	23.05.1996	03.20.00	Jr. Registrar, Haveli No. 9, Pune	S. No. 44/1, Vadgaon (BK), Pune - 411 041
6.	3023	13.04.1999	04.06.00	Jr. Registrar, Haveli No. 9, Pune	S. No. 44/1, Vadgaon (BK), Pune - 411 041
7.	9904	10.12.1999	02.42.00	Jr. Registrar, Haveli No. 9, Pune	S. No. 44/1, Vadgaon (BK), Pune - 411 041
8.	428 (Gift Deed)	24.02.2000	00.40.00	Jr. Registrar, Haveli No. 9, Pune	S. No. 44/1, Vadgaon (BK), Pune - 411 041
9.	535	02.02.2002	0051.50	Jr. Registrar, Haveli No. 16, Pune	S. No. 44/3, Vadgaon (BK), Pune - 411 041
10.	5239	11.10.2002	00.80.00	Jr. Registrar, Haveli No. 16, Pune	S. No. 44/1B, Vadgaon (BK), Pune - 411 041
11.	2509	30.04.2004	00.76.00	Jr. Registrar, Haveli No. 16, Pune	S. No. 46/1/6, Vadgaon (BK), Pune - 411 041
12.	4104	15.07.2004	00.50.00	Jr. Registrar, Haveli No. 16, Pune	S. No. 46/1/6, Vadgaon (BK), Pune - 411 041

Total 201750 sq. mtrs.



[Signature]
PRESIDENT

SINHGAD TECHNICAL EDUCATION SOCIETY,
PUNE - 411 041.

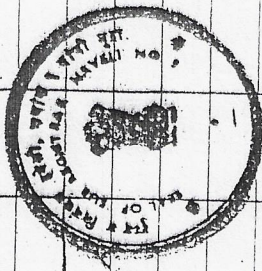
सूची क्रमांक दोन INDEX NO. II

कडगांव ॥

76
39



क्र. क्रमांक सं. संख्या व्यक्ति समी. देणे वी देणे वरी.	सुरवेत, अंशद्विस्ता प्र. क्रमांक (अस्तित्वास)	क्षेत्रफळ Area	अपेक्षित किंमत जुदी देण्यात येईल असेल तेव्हा Assessment of Judith when given		दस्तावेजाचे करून देणाऱ्या पक्षांकराचे नांव किंवा दियाणी न्यायालयाचा हुद्दामामा किंवा आदेशा अस्तित्वास प्रसिद्धीचे नांव Name of the executing party in case of a Decree order or civil court of defendant.	दस्तावेजाचे करून देणाऱ्या पक्षांकराचे नांव किंवा दियाणी न्यायालयाचा हुद्दामामा किंवा आदेशा अस्तित्वास वारीचे नांव Name of the claiming party or in case of Decree order of Civil Court of Plaintiff.	दिनांक Dates		अनुक्रमांक, बंड व पृष्ठ Serial No. Vol. and Page	टोपा Remarks
			रु. Rs.	पैसे Ps.			करून दियाणा Execution	नोंदीना Registration		
0001 -	सा. नं. १२ डिग्री २००१ को. १६.६२३३३३३३. सा. पुणे यापैकी ०.६ पु.६३३३३३३३				सा. सवित्री कसंतराव सा. अमराव नग २०१५१५	सा. विठ्ठल देवनाथ देवनाथ सा. अमराव नग २०१५१५			२०१५१५	नंबर-२५/ ६२५-२०१-
										५१५१६३३३ ५१५१६३३३ ५१५१६३३३ ५१५१६३३३



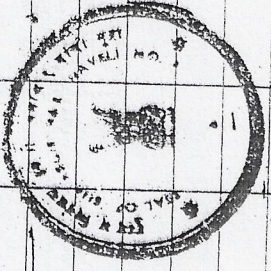
पुस्तक क्रमांक ५१५१६३३३



सूची क्रमांक दोन INDEX NO. II

कठोरीन सु.

निष्काश प्रकर अंकेकरणे लक्षण (मदरेच्या मालकी सुधार अकरावी केंद्र से सुधार देणे ते नसू नये.) Matters of land and constructions for cases of lease state whether tenant or licensee party assessment)	सूचना, फेरिस्त एर प्रकर (असल्यास) Survey Sub Division and House No. (if any)	क्षेत्रफळ Area		अपारती किंवा सुची देण्यात येत असेल तेथे Assessment of Judithson given	दस्तावेज करन वेगळ्या प्रकारचे नांव किंवा दिवानी न्यायालयाचा हुसुनामा किंवा अदिस असल्यास प्रतिवादीचे नांव Name of the succeeding party in case of a decree order or civil court of defendant	दस्तावेज करन वेगळ्या प्रकारचे नांव किंवा दिवानी न्यायालयाचा हुसुनामा किंवा अदिस असल्यास वादीचे नांव Name of the claiming party or in case of Decree order of Civil Court of Plaintiff.	दिनांक Dates		अनुक्रमांक, खंड व पृष्ठ Serial No. Vol. and Page	शेरा Remarks
		हे H	आर A				करून दिवानाचा Execution	नांदाचा Registration		
सावत. ०.१०८,०००	कोठे ठरव दिगं २ सु. १०८,००० सावत. २,२०३/१९				श्री. सुधास जंगाराम दांगर हा वडोपणु ना दवाडी कि हो	श्री. सिंदरुड देवी मंडळ देवकुशी श्री. का. का. मंडळ देवकुशी श्री. श्री. मंगल मंडळ देवकुशी श्री. श्री. मंगल मंडळ देवकुशी	२०/५/९९		२००३/९९ ६४६ = १०१	
श्री. सिंदरुड देवी श्री. का. का. श्री. मंगल मंडळ देवकुशी									२००३/९९ ६४६ = १०१	



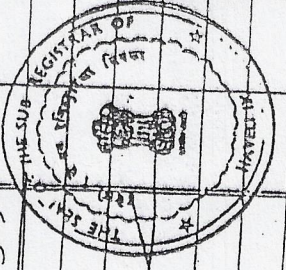
१९९९-२०००
२०००-२००१
२००१-२००२
२००२-२००३



सुचि क्रमांक २ INDEX NO. II

730117871

1. Name of land and consideration (in case of lease or lease pays assessment)	2. Survey, Sub-Division and House No. (if any)	3. Area	4. Assessment of Judgment When Given	5. Name of the claiming party or in case of a Decree or order of Civil Court, of Plaintiff	6. Name of the executing party or in case of a Decree or order of Civil Court, of Plaintiff	7. Serial No. vol. and Page	8. Remarks
730117871	सूचि नं. 88, 89, 90 (वालीय मार) शेतजमीन	00-80	09	सिंहगड देवकीनगर एड्युकेशन सो. सा. लोफे टूरस	822/2000	1579, 201	
				श्री. माकली बिजली नगर, 8415-90, कोर्नगर. 90-42	2000 2000	लोफे टूरस	
				पटेल, सर्विस. 995पी३, शिवानीनगर, दोलनगर. 90-4.		वदय नरकन मंत्रालय-२०६-२०५०	
						द्वारा सांच सांच २४११ २ १३०००	
						वर्षा-१५ ६२७ जोशी.	
						श्रीम दिलो वारेख २४६ २ १२०००	
						दुग्ध विरमण्ड सुको. ७३	



TRUE COPY
RAMECH...
MAH. S...
PUNJAB




6
6

गावाचे नाव : यडगांव बुद्रुक

- (1) विलेखाचा प्रकार, मोबदल्याचे स्वरूप व अमिहस्तार्तरणपत्र बाजारभाव (माडेपट्ट्याच्या बाबतीत पट्टाकार आकारणी देतो की पट्टेदार ते नमूद करावे) मोबदला रु. 2,200,000.00
बा. भा. रु. 2,800,800.00
- (2) भू-मापन, पोटहिस्सा व घरक्रमांक (असल्यास) (1) वर्णन: स.नं. 44 हिस्सा नं 3 क्षेत्र 80 आर चापेकी 0:51:5 आर म्हणजेच 5150 चौ.मी.
- (3) क्षेत्रफळ (1) निळफतीचे एकूण क्षेत्रफळ 5150 चौ.मी. आहे.
- (4) आकारणी किंवा जुडी देण्यात असेल तेव्हा (1)-
- (5) दस्तऐवज करून देण्या-या पक्षकाराचे व संपूर्ण पत्ता नाव किंवा दिवाणी न्यायालयाचा हुकुमनामा किंवा आदेश असल्यास, प्रतिवादीचे नाव व संपूर्ण पत्ता (1) सिंहगड टेक्निकल इन्स्टिट्यूट तर्फे श्री मारुती नियुक्ती नवल, रा. कर्वेनगर पुणे 52
- (6) दस्तऐवज करून घेण्या-या पक्षकाराचे नाव व संपूर्ण पत्ता किंवा दिवाणी न्यायालयाचा हुकुमनामा किंवा आदेश असल्यास, वादीचे नाव व संपूर्ण पत्ता (1) अचलकुमार नारायणराव चव्हाण, रा. यडगाव बु. पुणे 41
- (7) किंदांक करून दिल्याचा 02/02/2002
- (8) नोंदणीचा 02/02/2002
- (9) अनुक्रमांक, खंड व पृष्ठ 535 /2002
- (10) बाजारभावाप्रमाणे मुद्रांक शुल्क रु 280100.00
- (11) बाजारभावाप्रमाणे नोंदणी शुल्क रु 20000.00
- (12) शोरा



श्री अशोक के.सी.
श्री कवली.
श्री राजपारत के.सी.





सदर वकिल अशोक के.सी. व श्री. कवली
पास पास मारीव द 12/2/2002
रा. राजपारत के.सी.
याचा दिनांक मारीव द 12/2/2002

दुर्यम निबधक हवेली क्र. 96

186

गावाचे नाव : वडगांव बुद्रुक

- (1) विलेखाचा प्रकार, मोबदल्याचे स्वरूप व अग्निहस्तांतरणपत्र बाजारभाव (भाडेपट्ट्याच्या बाबतीत पट्टाकार आकारणी देतो की पट्टेदार ते नमूद करावे) मोबदला रु. 2,400,000.00
बा.भा. रु. 4,032,000.00
- (2) भू-मापन, पोटहिस्सा व घरक्रमांक (असल्यास) (1) सर्वे क्र.: 44 वर्णन: स नं. 44 हिरसा नं. 1ब यांसी क्षेत्र 00 हे 80 आर यांसी आकार 1 रु 30 पैस त्यातील तदंगभूत वस्तुसहित
- (3) क्षेत्रफळ (1) 00 हे 80 आर
- (4) आकारणी किंवा जुडी देण्यात असेल तेव्हा (1)
- (5) दस्तऐवज करून देण्या-या पक्षकाराचे व (1) सौ मिना बाबासाहेब सोनावणे यांचे कु मु म्हणून श्री बापुसाहेब बाबुराव संपूर्ण पत्ता जाणू किंवा दिवाणी निमोरे न्यायालयाचा हुकुमनामा किंवा आदेश घर/प्लॅट नं: - असल्यास, प्रतिवादीचे नाव-व संपूर्ण पत्ता गल्ली/रस्ता: -
ईमारतीचे नाव: रचना
ईमारत नं: -
पेठ/वसाहत: कोथरुड
शहर/गाव: पुणे
तालुका: हवेली
पिन: 411 029
- (6) दस्तऐवज करून घेण्या-या पक्षकाराचे (1) सिंहगड टेक्नीकल एज्युकेशन सोसा तर्फे प्रोफेसर मारुती निवृत्ती नाव व संपूर्ण पत्ता किंवा दिवाणी नवले न्यायालयाचा हुकुमनामा किंवा आदेश घर/प्लॅट नं: - असल्यास, वादीचे नाव व संपूर्ण पत्ता गल्ली/रस्ता: -
ईमारतीचे नाव: -
ईमारत नं: -
पेठ/वसाहत: कर्वेनगर
शहर/गाव: पुणे
तालुका: हवेली
पिन: 411 052
- (7) दिनांक करून दिल्याचा 11/10/2002
- (8) नोंदणीचा 11/10/2002
- (9) अनुक्रमांक, खंड व पृष्ठ 5239 /2002
- (10) बाजारभावाप्रमाणे मुद्रांक शुल्क रु. 20.00
- (11) बाजारभावाप्रमाणे नोंदणी शुल्क रु 30.00
- (12) शोरा कोणत्याही रकमात बदल केलेला नाही.




मी वाचली.

मी रुजवात घेतली

अस्सल वरहुकूम नवकर

दुय्यम निबंधक हवेली मं.





सदर नवकर अर्जावर 11/10/2002
यांस नवने नारी 99 190 12002
ने अर्जा भरला की मिना
यांस दिली तारीख 99 190 12002

दुय्यम निबंधक हवेली-१६.

सूची क्र. दोन INDEX NO. II

गावाचे नांव : वडगांव बुद्रुक

- (1) विलेखाचा प्रकार, मोबदल्याचे स्वरूप अभिहस्तांतरणपत्र व बाजारभाव (भाडेपट्ट्याच्या बाबतीत पट्टाकार आकारणी देतो की पट्टेदार ते नमूद करावे) मोबदला रु. 5,700,000.00
बा.भा. रु. 5,700,000.00
- (2) भू-मापन, पोटहिस्सा व घरक्रमांक (असल्यास) (1) सर्वे क्र.: 46/1/6 वर्णन: मोजे वडगांव बु. येथील स. नं. 46 हिस्सा नं. 1/6 यांसी एकुण क्षेत्र 1 हे. 26 आर यांसी आकार 1 रु. 81 पैसे पैकी लिहून देणार नं. 1 यांचे हिश्याचे क्षेत्र हे 0.33 आर व लिहून देणार नं. 2 यांचे हिश्याचे क्षेत्र हे. 0.43 आर असे एकुण मिलुण हे. 0.76 आर शेतजमीन त्यातील तदंगभुत वस्तुसहीत व स. नं. 43 मधील जाण्यायेण्याच्या रस्त्याच्या हक्कांसहीत दरोबस्त (1)
- (3) क्षेत्रफळ
- (4) आकारणी किंवा जुडी देण्यात असेल तेव्हा
- (5) दस्तऐवज करून देण्या-या पक्षकाराचे व संपूर्ण पत्ता नाव किंवा दिवाणी न्यायालयाचा हुकुमनामा किंवा आदेश असल्यास, प्रतिवर्षी नाव व संपूर्ण पत्ता
- (6) दस्तऐवज करून घेण्या-या पक्षकाराचे नाव व संपूर्ण पत्ता किंवा दिवाणी न्यायालयाचा हुकुमनामा किंवा आदेश असल्यास, वाढविलेले व संपूर्ण पत्ता
- (7) दिनांक करून दिलेला
- (8) नोंदणीचा
- (9) अनुक्रमांक, खंड व पृष्ठ
- (10) बाजारभावाप्रमाणे मुद्रांक शुल्क
- (11) बाजारभावाप्रमाणे नोंदणी
- (12) शोरा




मी वाचली
मी रज्यात घेतली

स्वतः बरदुक्रम मकरुण

निबंधक हवेली क, १६

सदर नक्कल अर्जेदार...
यास व्याजे तारीख 30/8/2004
ने अर्जावरून...
यास दिली तारीख 30/8/2004

दुय्यम निबंधक हवेली-१६



दुय्यम निबंधक: हवेली 16 (घायरी)

दस्तक्रमांक व वर्ष: 4104/2004

Thursday, July 15, 2004

5:54:28 PM



सूची क्र. दोन INDEX NO. II

नॉदणी 63 म


Regn. 63 100

गावाचे नाव : वडगांव बुद्रुक

- (1) विलेखाचा प्रकार, मोबदल्याचे स्वरूप अभिहस्तांतरणपत्र व बाजारभाव (भाडेपट्ट्याच्या बाबतीत पट्टाकार आकारणा देतो की पट्टेदार ते नमूद करावे) मोबदला रु. 3,750,000.00
बा.भा. रु. 2,736,000.00
- (2) भू-मापन, पोटहिस्सा व घरक्रमांक (असल्यास) (1) सर्व क्र.: 46/1/6 वर्णन: विभागाचे नाव - विभागाचे नाव : (वि.क्र 64) वडगाव बुद्रुक (पुणे महानगरपालिका), उपविभागाचे नाव - 64/713 - उर्वरित क्षेत्रातील मालमत्ता रहिवास सटर मिळकत सर्व्हे. नंबर - 46 मध्ये आहे. मौजे वडगाव बु. स. नं. 46 हिस्सा क्र. 1/6 यांसी क्षेत्र 1.26 आर यांसी आकार 1 रु. 81 पैसे पैकी लिहून देणार यांचे मालकी वहिवाटीचे क्षेत्र 50 धार म्हणजेच 5000 चौ. मी. खरेदीखताचा विषय (1)मिळकतीचे एकूण क्षेत्रफळ 5000 चौ मी. आहे.
- (3) क्षेत्रफळ
- (4) आकारणी किंवा जुडी देण्यात असेल तेव्हा
- (5) दस्तऐवज करून देण्या-या पक्षकाराचे व संपूर्ण पत्ता नाव किंवा दिवाणी न्यायालयाचा हुकुमनामा किंवा आदेश असल्यास, प्रति नाव व संपूर्ण पत्ता
- (6) दस्तऐवज करून घेण्या-या पक्षकाराचे नाव व संपूर्ण पत्ता किंवा दिवाणी न्यायालयाचा हुकुमनामा किंवा आदेश असल्यास, बादीचे नाव व संपूर्ण पत्ता
- (7) दिनांक करून दिल्याचा 15/07/2004
- (8) नोंदणीचा 15/07/2004
- (9) अनुक्रमांक, खंड व पृष्ठ 4104 /2004
- (10) बाजारभावाप्रमाणे मुद्रांक शुल्क रु 187500.00
- (11) बाजारभावाप्रमाणे नोंदणी रु 30000.00
- (12) शोरा



मो. माधली
श्री. लज्जात विलास
वस्सुध धरहुकूम मसकस
निबंधक हवेली नं. १६.



सदर गावाक अर्जोदा...
गाव... १०...
...
...
दुय्यम निबंधक हवेली-१६

गा. न. क्र. ७, ७ अ व १२

(अधिकार अभिलेख प्रपत्रक)

गाव

वडगाव बु. ११

तासुका: ~~मुळे~~
दवली

जिल्हा: पुणे

भूमापन क्रमांक	भूमापन क्रमांकाचा उपविभाग	भूमापन फा.
४४	९	
शेताचे स्थानिक नाव	कुंरठा	
लागवडी योग्य क्षेत्र	हेक्टर	अ.
	९६-०८	
एकूण...	९६-०८	
पोटखराब (लागवडीयोग्य नसलेले)	३-५५	
एकूण...	९६-६३	
आकारणी शुद्धी किंवा विशेष नाकारणी	रुपये	२०-६०
एकूण...	-	-


भोगवटादाराचे नाव
 दुसुदाम गंगाराम दांगट (४९६६)
 एम.शामू गंगाराम दांगट (४९६७)
 केशव गंगाराम दांगट (६९७०) (६९७३)
 उमाबाई दौलत दांगट (४९६८)
 रंजीत, जयसिंग, राजीनी
 दौलत दांगट [१-४९-०५] (६६७०)
 १-२९-०५ [२-४२-५७] [४-८५७]
 अ. पा. क. माई उमाबाई [५-८५७]
 १३७३ १५६० ११०८ १३२२ १६८४
 १८६६ २४८५ २६६८
 सिद्दगड टेक्नीकल एज्युकेशन सोसायटी
 लॉ सेक्रेटरी प्रो. एम. एन. नवले
 (४९६५) (४९६६)
 (४९६७) (४९६८)
 १५३४ + १०-७२ + ४-०६
 १४-७८ २-४२-५ १७-२०-५
 देवीदास भिमराव मुंडफणे
 सौ. कावरी देवीदास मुंडफणे
 विनय देवीदास मुंडफणे
 (६९७०) शि. ०-३८-२५ आ.

खाते क्रमांक
 कुळाचे नाव
 इतर अधिकार
 डु. डा. ड. ४३ चे अंदाजान पास
 नियमित रकमा प्रकार
 (६९७०) ते (६९७३) (१३२२) (१९६५)
 सौ. कावरीबाई व्यंकटराव भायगड
 सौ. अंजनी बाजीराव बुले (१९६२)
 श्रीमती लक्ष्मीबाई गंगाराम दांगट
 (३७८०) (१५६०)
 अनाधिकृत गौण व्यक्ती-ज रायल्ले
 व ड. ड. ड. १७५६३००-०६ सांगी
 गण दुसुदाम गंगाराम दांगट यांचे
 हित्याची (१००८) (११६५)
 रुपी डा. अम. लेड रानडेगार
 शाळा बांग. र. क. १५० लाय
 एक अदी पत्ताक लाय
 सिद्दगड टेक्नीकल एज्युकेशन सो.
 यांचे हित्याल (१६२५) (१३६०)
 सैदल अंजु भाऊ इंदिया-टिबळ
 नियम १६९ (२) अन्वयेत केवळ १००० लाय
 (३४६८)

गाव नमुना धारा (पिकांची नोंदवली)

महाराष्ट्र जमीन महसूल अधिकार अभिलेख आणि नोंदवहया (संयत करणे व सुस्थितीत ठेवणे)

क्र.	हंगाम	मिश्र पिकांचे क्षेत्र					पटका पिके व प्रत्येकाखालील क्षेत्र			निर्भर पिकाखालील क्षेत्र			लागवडीसाठी उपलब्ध नसलेली जमीन		जलसिंचनाचे साधन	जमीन करणाऱ्याचे नाव
		पिकांचा क्रमांक	जल सिंचित	अजल सिंचित	पिकांचे नाव	जल सिंचित	अजल सिंचित	स्वरूप	क्षेत्र	जलसिंचनाचे साधन	क्षेत्र					
												पिकांचे नाव	जल सिंचित	अजल सिंचित		
१	२	३	४	५	६	७	८	९	१०	११	१२	१३	१४	१५		



PRESIDENT
 SINHGAD TECHNICAL EDUCATION SOCIETY,
 PUNE - 411 041

गा. न. क्रं. ७, ७ अ व १२

(अधिकार अभिलेख प्रत्रक)

गाव वडगाव बु. तालुका मुणे जिल्हा : पुणे.


भूमापन क्रमांक	भूमापन क्रमांकाचा उपविभाग	भूधारणा पद्धती	भोगवटादाराचे नाव	खाते क्रमांक
४४	१ जी पुरवणी		१) प्रभाकर चांगडेव पाटील २) सुभाष चांगडेव पाटील (६७७१) क्षेत्र ०-२६-६५ भा.र	कुळाचे नाव
शेताचे स्थानिक नाव			१) विष्णु भिमराव मुंडफणे २) सौ. जयश्री विष्णु मुंडफणे (६७७२) क्षेत्र ०-२७ भा.र	इतर अधिकार
लागवडी योग्य क्षेत्र	हेक्टर	आर	१) शंकर गणपत गायकवाड २) सौ. [निहा] रत्नाकर भुजबळ ३) मिलिंद मधुकर गिरम ४) रामचंद्र चांगडेव पाटील क्षेत्र (६७७३) ०-१५-५५ भा.र	मिडल बँक ऑफ इंडिया लिमिटेड आयुक्त क. १००१-७५५ (५५५५) मोगा ६००१-७५५ (६५५५) सेईल बँक ऑफ इंडिया लिमिटेड र.क. ६००००००१- (५६६६) (६५५५)
एकूण....			वैभव मधुकर शिवरत्न क्षेत्र (६७७५) ०-२-० भा.र	खिलास टेम्पेरील एज्युकेशन सोसा. कारिग्रा धाम. लो. आय. लो. आय. बँक शिवा क. सांगली ग्राहक बँक ग्राहक राड फो नं १ थांनडोल कर्न क १५ डीसी (६७६६) ३३३००११ डि. पंटरपूर अर्बन को-ऑप बँक लि. शाखा माण्डर घाड बोला उडोय डि. २५/१०८ उडोयड मुंडफणे वावरी मुंडफणे विनय मुंडफणे प्रभाकर पाटील सुभाष पाटील रामचंद्र पाटील विष्णु मुंडफणे जयश्री मुंडफणे सौ. दिलीप (६६०६)
पोटखराब				
लागवडीयोग्य नसलेले)				
वर्ग (अ)				
वर्ग (ब)				
एकूण....				
आकारणी	रुपये	पैसे		
जुडी किंवा विशेष				
आकारणी				
एकूण....				

गाव नमुना बारा (पिकांची नोंदवही)

[महाराष्ट्र जमीन-प्रहसूल अधिकार अभिलेख आणि नोंदवहया (सयार करणे व सुस्थितीत ठेवणे) नियम, १९७१ यातील नियम २९]

वर्ष	हंगाम	पिकाखालील क्षेत्रांचा तपशील									लागवडीसाठी उपलब्ध नसलेली जमीन		जलसिंचनाचे साधन	जमीन कारगाराचे नाव
		मिश्र पिकाखालील क्षेत्र				निर्भक्त पिकाखालील क्षेत्र					स्वरूप	क्षेत्र		
		पिकाबाबत संकेत क्रमांक	जल सिंचित	अजल सिंचित	घटक पिके व प्रत्येकाखालील क्षेत्र	पिकाचे नाव	जल सिंचित	अजल सिंचित	पिकाचे नाव	जल सिंचित				
१	२	३	४	५	६	७	८	९	१०	११	१२	१३	१४	१५
०५			कॉलेज इमारती		२५/०५५३		०-१६		०/०६		१-१३			३

५/११/०८



PRESIDENT

SINHGAD TECHNICAL EDUCATION SOCIETY,

PUNE - 411 011

गा. न. क्र. ७, ७ अ व १२

(अधिकार अभिलेख प्रत्रक)

गाव

१५१११ बु ११

तालुका : मुणे साकर
दवला


जिल्हा : पुणे

भूमापन क्रमांक	भूमापन क्रमांकाचा उपविभाग	भूधारणा पद्धती	भोगवट्यादाराचे नाव	खाते क्रमांक
४४	२		महाल प्रियास्थेन ववल लड भागीदार श्री. महाडय रामचंद्र महाडय १९८४	
शेताचे स्थानिक नाव	पोपटलाल देवजीभाई परेल ५०८८			कुळाचे नाव
लागवडी योग्य क्षेत्र	हेक्टर	आर	१) लक्ष्मण पोपटलाल परेल २) संदीप पोपटलाल परेल ३) रंजनकेन पोपटलाल परेल ५९८०	हस्त अधिकार
एकूण....	०	४०		बैजयंतीशर लखार २३३ ५०८८
पोटखराब (लागवडीयोग्य नसलेले)			सिद्धांत देवजीलाल एन्जुडेशन नारायण लक्ष्मी माकनी निधुलाल नवल ५९९४	
वर्ग (अ)				
वर्ग (ब)				
एकूण....	०	४०		
आकारणी	रुपये	पैसे		
जुडी किंवा विशेष आकारणी	१	०		
एकूण....				

गाव नमुना चारा (पिकांची नोंदवही)

[महाराष्ट्र जमीन अधिसूचन अधिनियम १९५६ च्या अन्वये (तयार करणे व सुस्थितीत ठेवणे) नियम, १९७६ च्यातील नियम २९]

वर्ष	हंगाम	पिकाखालील क्षेत्रांचा तपशील							लागवडीसाठी उपलब्ध नसलेली जमीन		जलसिंचनाचे साधन	जमीन करणाराचे नाव				
		मिश्र पिकाखालील क्षेत्र			निर्मळ पिकाखालील क्षेत्र				स्वरूप	क्षेत्र						
		मिश्र पिकांचा संकेत क्रमांक	जल सिंचित	अजल सिंचित	घटक पिके व प्रत्येकाखालील क्षेत्र	पिकाचे नाव	जल सिंचित	अजल सिंचित								
१	२	३	४	५	६	७	८	९	१०	११	१२	१३	१४	१५	१६	
०५							५५								२९	
०८																



PRESIDENT
SINGHAD TECHNICAL EDUCATION SOCIETY.

गा. न. क्रं. ७, ७ अ व १२

(अधिकार अभिलेख प्रत्रक)


गाव वेडगाव बुधा तालुका : मुम्बई जिल्हा : पुणे

भूमापन क्रमांक	भूमापन क्रमांकाचा उपविभाग	भूधारणा पद्धती	भोगवट्यादाराचे नाव		खाते क्रमांक
४४	३		<u>अचलकुमार नारायणराव चव्हाण</u> <u>२४८०</u> <u>२६०२</u> ०-२८-५ आर		
शेताचे स्थानिक नाव			<u>सिंहगड टेक्निकल एज्युकेशन सोसा.</u> <u>तर्फे. माहिती निश्चिती नवणे</u> <u>२५ ०-५५-५ आर</u> <u>६५४५</u>		कुळाचे नाव
लागवडी योग्य क्षेत्र	हेक्टर	आर			इतर अधिकार
	०	८०			
एकूण....	०	८०			
पोटखराब (लागवडीयोग्य नसलेले)-					
वर्ग (अ)					
वर्ग (ब)					
एकूण....	०	८०			
आकारणी	रुपये	पैसे			
जुडी-किंवा विशेष	०	८५			
आकारणी					
एकूण....					

गाव नमुना चारा (पिकांची नोंदवही)

[महाराष्ट्र जमीन महसूल अधिकार अभिलेख आणि नोंदवहय (संयार करणे व सुस्थितीत ठेवणे) नियम, १९७१ चातील नियम २१]

वर्ष	हंगाम	पिकाखालील क्षेत्रांचा तपशील							लागवडीसाठी उपलब्ध नसलेली जमीन		जलसिंचनाचे साधन	जमीन करणाराचे नाव			
		मिश्र पिकाखालील क्षेत्र				निर्भक्त पिकाखालील क्षेत्र			स्वरूप	क्षेत्र					
		पिकांचा क्रमांक	जल सिंचित	अजल सिंचित	घटक पिके व प्रत्येकाखालील क्षेत्र	पिकांचे नाव	जल सिंचित	अजल सिंचित							
१	२	३	४	५	६	७	८	९	१०	११	१२	१३	१४	१५	
०५/०८				इमारत	१५	०-१०		माहिती जाकीव	कुडाखेव					२९	आबा/सा ३८४ ५१०५ ७ ड. नं. ६१९०१
						०-५५-५		कुडा/कुडा	०-१०-५						



SINHGAD TECHNICAL EDUCATION SOCIETY,
PUNE - 411 041.

गा. न. क्र. ७, ७ अ व १२

(अधिकार अभिलेख प्रत्रक)


गाव वडगाव बुवा तालुका मुणे, महाराष्ट्र जिल्हा मुणे

भूमापन क्रमांक	भूमापन क्रमांकाचा उपविभाग	भूधारणा पद्धती	भोगवट्यादाराचे नाव <u>[मिना बाबासाहेब सोमवडे]</u> (१८६६)		खाते क्रमांक
६४	१७		सिंहगड टेक्निकल एज्युकेशन सोसायटी तर्फे प्रोफेसर हाकरी निवृत्ती नंबर (६७५९)		कुळाचे नाव
शेताचे स्थानिक नाव	—				इतर अधिकार
लागवडी योग्य क्षेत्र	हेक्टर	आर			
	०	८०			
एकूण...	०	८०			
पोटखराब (लागवडीयोग्य नसलेले)					
वर्ग (अ)					
वर्ग (ब)					
एकूण...	०	८०			
आकारणी	रुपये	पैसे			
जूडी किंवा विशेष आकारणी	९	३०			
एकूण...	—	—			

गाव नमुना बारा (पिकांची नोंदवही)

[महागावू जमीन महसूल अधिकार अभिलेख आणि नोंदवह्या (संयार करणे व सुस्थितीत ठेवणे) नियम, १९७१ यातील नियम २९]

वर्ष	हंगाम	पिकाखालील क्षेत्रांचा तपशील							लागवडीसाठी उपलब्ध नसलेली जमीन		जलसिंचनाचे साधन	जमीन कारगाराचे नाव				
		मिश्र पिकाखालील क्षेत्र			निर्भर पिकाखालील क्षेत्र				स्वरूप	क्षेत्र						
		मिश्रणाचा संकेत क्रमांक	जल सिंचित	अजल सिंचित	घटक पिके व प्रत्येकाखालील क्षेत्र	पिकाचे नाव	जल सिंचित	अजल सिंचित								
१	२	३	४	५	६	७	८	९	१०	११	१२	१३	१४	१५	१६	
०७						५९									२९	



PREMIER
SINGHAD TECHNICAL EDUCATION SOCIETY,
PUNE - 411 001

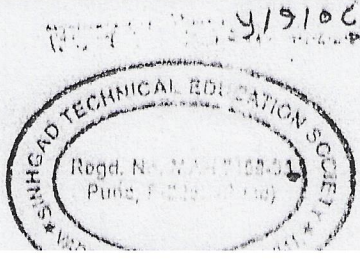
गाव वडगाव बु॥ तालुका मुम्बई जिल्हा मुम्बई

भूमापन क्रमांक	भूमापन क्रमांकाचा उपविभाग	भूधारणा पत्राची	भोगवट्टादाराचे नाव	खाते क्रमांक
४६	११६		१) हेमंत चंद्रकांत दांगट २) अर्जुन चंद्रकांत दांगट ३) सावित्रीबाई चंद्रकांत दांगट	कुळाचे नाव
शेताचे स्थानिक नाव				
लागवडी शीघ्र क्षेत्र	हेक्टर	आर	५८२८	इतर अधिकार
	१-०६		विशाल इन्फ्रस्ट्रक्चर प्रॉपर्टी डेव्हलपर्स प्रा. लि. सी. माकमी नि. प्र. नाले	१) सुनिता विठ्ठल मोरे २) अर्जुन सुभाष मोरे ३) महामती विठ्ठल दांगट ४) राजेश चंद्रकांत दांगट ५) मनिषा चंद्रकांत दांगट
एकूण...	१-०६		[०६५६] मी. (६२९८) (७००६)	(७००६)
पोटखराब (लागवडीयोग्य नसलेले)				
	०-१५			
वर्ग (अ)				
वर्ग (ब)				
एकूण...	१-२१			
आकारणी	रुपये	पैसे		
	१-८१			
जुडी किंवा विशास आकारणी				
एकूण...	१-८१			

गाव नमुना द्वारा (पिकांची नोंदवही)

[महाराष्ट्र जमीन महसूल अधिकार अभिलेख आणि नोंदवह्या (संयार करणे व सुस्थितीत ठेवणे) नियम, १९७१ यातील नियम २९]

वर्ष	हंगाम	पिकाखालील क्षेत्रांचा तपशील									लागवडीसाठी उपलब्ध नसलेली जमीन		जलसिंचनाचे साधन	जमीन कल्याणचे नाव	
		मिश्र पिकाखालील क्षेत्र					निर्धेत पिकाखालील क्षेत्र				स्वरूप	क्षेत्र			
		पिकाचा प्रकार	जल सिंचित	अजल सिंचित	घटक पिके व प्रत्येक खालील क्षेत्र			पिकाचे नाव	जल सिंचित	अजल सिंचित					
१	२	३	४	५	६	७	८	९	१०	११	१२	१३	१४	१५	
०५/०८															



5/9/08
PRESIDENT
SINHGAD TECHNICAL EDUCATION SOCIETY
PUNE - 411 041