



महाराष्ट्र शासन

## गाव नमुना सात ( अधिकार अभिलेख पत्रक )

[ महाराष्ट्र जमीन महसुल अधिकार अभिलेख आणि नोंदवह्या (तयार करणे व सुस्थितीत ठेवणे) नियम १९७१ यातील नियम ३,५,६ आणि ७ ]

गाव :- दापोडी (९४४१०५)

तालुका :- हवेली

जिल्हा :- पुणे



ULPIN : 22525542123

भूमापन क्रमांक व उपविभाग १५/२

22525542123

भुधारणा पद्धती भोगवटादार वर्ग -१

शेताचे स्थानीक नाव :

क्षेत्र, एकक व आकारणी	खाते क्र.	भोगवटादाराचे नाव	क्षेत्र	आकार	पो.ख.	फेरफार क्र	कुळ, खंड व इतर अधिकार
क्षेत्राचे एकक हे.आर.चौ.मी	१३८६	पिंपरी चिंचवड महानगर पालिका	०.००.८५	०.०७		(३७५८)	कुळाचे नाव व खंड
अ) लागवड योग्य क्षेत्र जिरायत ०.१३.०० बागायत - एकुण ला.यो. क्षेत्र ०.१३.००	१४१६	पिंपरी चिंचवड महानगरपालिका मुस्लिम दफन भूमी	०.०३.०९	०.२७		(३७२१)	इतर अधिकार तुकडा [बोजा - सहकारी बँक] (४४२८)
ब) पोटखराब क्षेत्र (लागवड अयोग्य) वर्ग (अ) - वर्ग (ब) - एकुण पो.ख.क्षेत्र ०.००.००	१४३६	एस एस पी शिक्षण संस्थातर्फे सेक्रेटरी चंद्रशेखर प्रभु पाटील	०.०६.५९	०.५७		(३८५३)	[दिनांक ०६/११/२०२० रोजी दि. कल्याण जनता सहकारी बँक लि चा एस एस पी शिक्षण संस्थातर्फे सेक्रेटरी चंद्रशेखर प्रभु पाटील यांच्या नावे र रु १०००००००/- कर्ज ] (४४२८)
ब) पोटखराब क्षेत्र (लागवड अयोग्य) वर्ग (अ) - वर्ग (ब) - एकुण पो.ख.क्षेत्र ०.००.००	१८८९	सतिश बसवंत पाटील	०.०२.४७	०.२१		(३८५२)	[दिनांक २९/१२/२०१८ रोजी दि. कल्याण जनता सहकारी बँक लि चा एस एस पी शिक्षण संस्था तर्फे सेक्रेटरी चंद्रशेखर प्रभु पाटील यांच्या नावे र रु १०००००००/- कर्ज ] (४४२८)
एकुण क्षेत्र (अ+ब)	०.१३.००						प्रलंबित फेरफार : नाही.
आकारणी १.१२							शेवटचा फेरफार क्रमांक : ४४२८ व दिनांक : ०८/०८/२०२२
जुडी किंवा आकारणी विशेष							
जुने फेरफार क्र : (९३४) (१५१६) (१९६८) (४१७८) (४३९९)							सीमा आणि भुमापन चिन्हे :

सदर सर्व्हे हा नगर भूमापन हद्दीत आहे.



हा गाव नमुना क्रमांक ७ दिनांक ०८/०८/२०२२-१२-५४:३९ PM रोजी डिजिटल स्वाक्षरीत केला आहे व गाव नमुना क्रमांक १२ चा डेटा स्वयंप्रमाणित असल्यामुळे ७/१२ अभिलेखावर वर

कोणत्याही सही शिक्क्याची आवश्यकता नाही.

७/१२ डाउनलोड दि. : २२/१०/२०२३ : १६:२८:०३ PM. वैधता पडताळणीसाठी <https://digitalsatbara.mahabhumi.gov.in/dsr/> या संकेत स्थळावर जाऊन 2507100001376718 हा क्रमांक वापरावा.

पृष्ठ क्र. १/२

Digitally signed

गाव नमुना बारा ( पिकांची नोंदवही)

[ महाराष्ट्र जमीन महसूल अधिकार अभिलेख आणि नोंदवह्या (तयार करणे व सुस्थितीत ठेवणे) नियम १९७१ यातील नियम २९ ]

गाव :- दापोडी (९४४१०५)


तालुका :- हवेली

जिल्हा :- पुणे

भूमापन क्रमांक व उपविभाग १५/२

वर्षे	हंगाम	खाते क्रमांक	पिकाखालील क्षेत्राचा तपशील					लागवडीसाठी उपलब्ध नसलेली जमीन		शेरा
			पिकाचा प्रकार	पिकांचे नाव	जल सिंचित	अजल सिंचित	जल सिंचनाचे साधन	स्वरूप	क्षेत्र	
(१)	(२)	(३)	(४)	(५)	(६)	(७)	(८)	(९)	(१०)	(११)
					हे.आर.चौ.मी	हे.आर.चौ.मी			हे.आर.चौ.मी	
२०१८-१९	खरीप					०.०		पड	०.१३००	
२०१९-२०	खरीप					०.०		पड	०.१३००	

टीप : \*\* सदरची नोंद मोबाइल ॲप द्वारे घेणेत आलेली आहे





महाराष्ट्र शासन

## गाव नमुना सात (अधिकार अभिलेख पत्रक)

[महाराष्ट्र जमीन महसुल अधिकार अभिलेख आणि नोंदवह्या (तयार करणे व सुस्थितीत ठेवणे) नियम १९७१ यातील नियम ३,५,६ आणि ७]

गाव :- दापोडी (१४४१०५)

तालुका :- हवेली

जिल्हा :- पुणे



ULPIN : 31765796567

भूमापन क्रमांक व उपविभाग १५/१

31765796567

भुधारणा पद्धती भोगवटादार वर्ग -१

शेताचे स्थानीक नाव :

क्षेत्र, एकक व आकारणी	खाते क्र.	भोगवटादाराचे नाव	क्षेत्र	आकार	पो.ख.	फेरफार क्र	कुळ, खंड व इतर अधिकार
क्षेत्राचे एकक हे.आर.चौ.मी	२८३	कुसूम रामदास काटे				(४४४९)	कुळाचे नाव व खंड
		माया संजय चांदवे				(४४४९)	
अ) लागवड योग्य क्षेत्र		श्रीमती पारुबाई दत्तु काटे				(४४४९)	इतर अधिकार
जिरायत ०.५७.००		लक्ष्मण दगडु काटे				(४४४९)	इतर
बागायत -		तान्हुबाई बाबुराव काटे				(४४४९)	इतर
एकुण		सदाशिव लक्ष्मण काटे				(४४४९)	कु का ३२ ते ३२ आर लागु नाही (१७२८)
ला.यो. क्षेत्र ०.५७.००		सुदाम लक्ष्मण काटे				(४४४९)	वारस
		बालासाहेब दत्तु काटे				(४४४९)	कमल भगवान नांदगुडे (२८०६)
ब) पोटखराब क्षेत्र		अशोक दत्तु काटे				(४४४९)	शकुंतला लक्ष्मण काटे (२८०६)
(लागवड अयोग्य)		-----सामार्क क्षेत्र-----	०.०५.००	०.४२			कुसुम मारुती मोडक (२८०६)
वर्ग (अ) -							[बोजा - सहकारी बँक] (४४२८)
वर्ग (ब) -	११४५	एस एस पी शिक्षण संस्था तर्फे सेक्रेटरी	०.३४.४४	२.९१		(३६७८)	[दिनांक ०६/११/२०२० रोजी दि कल्याण जनता
एकुण		चंद्रशेखर प्रभु पाटील					सहकारी बँक लि चा एस एस पी शिक्षण संस्थातर्फे
पो.ख.क्षेत्र ०.००.००							सेक्रेटरी चंद्रशेखर प्रभु पाटील यांच्या नावे
	१४१६	पिंपरी चिंचवड महानगरपालिका मुस्लिम	०.१२.५६	१.०६		(३७२१)	र रु १०००००००/- कर्ज ] (४४२८)
एकुण क्षेत्र ०.५७.००		दफन भूमी					[दिनांक २९/१२/२०१८ रोजी दि कल्याण जनता
(अ+ब)							सहकारी बँक लि चा एस एस पी शिक्षण संस्था तर्फे
आकारणी ४.८२	२०४८	वरद रेसिडेन्सी विंग बी सहकारी गृहरचना	०.०५.००	०.४२		(४४४९)	सेक्रेटरी चंद्रशेखर प्रभु पाटील यांच्या नावे
		संस्था मर्यादित					र रु १०००००००/- कर्ज ] (४४२८)
जुडी किंवा विशेष							प्रलंबित फेरफार : नाही.
आकारणी							शेवटचा फेरफार क्रमांक : ४४४९ व दिनांक : २८/०२/२०२३
जुने फेरफार क्र : (३५४) (५२२) (१०२८) (१९६८) (४१४०) (४१७२) (४३९१)							सीमा आणि भुमापन चिन्हे :

सदर सर्व्हे हा नगर भूमापन हद्दीत आहे.



हा गाव नमुना क्रमांक ७ दिनांक २८/०२/२०२३:११:२२:४१ PM रोजी डिजिटल स्वाक्षरीत केला आहे व गाव नमुना क्रमांक १२ चा डेटा स्वयंप्रमाणित असल्यामुळे ७/१२ अभिलेखावर वर कोणत्याही सही शिक्क्याची आवश्यकता नाही.

७/१२ डाउनलोड दि. : २२/१०/२०२३ : १६:२६:३४ PM. वैधता पडताळणीसाठी <https://digitalsatbara.mahabhumi.gov.in/dst/> या संकेत स्थळावर जाऊन 2507100001412886 हा क्रमांक वापरावा.

पृष्ठ क्र. १/२

Digitally signed

गाव नमुना बारा ( पिकांची नोंदवही )

[ महाराष्ट्र जमीन महसूल अधिकार अभिलेख आणि नोंदवह्या (तयार करणे व सुस्थितीत ठेवणे) नियम १९७१ यातील नियम २९ ]

गाव :- दापोडी (९४४१०५)


तालुका :- हवेली

जिल्हा :- पुणे

भूमापन क्रमांक व उपविभाग १५/१

वर्षे	हंगाम	खाते क्रमांक	पिकाखालील क्षेत्राचा तपशील					लागवडीसाठी उपलब्ध नसलेली जमीन		शेरा
			पिकाचा प्रकार	पिकांचे नाव	जल सिंचित	अजल सिंचित	जल सिंचनाचे साधन	स्वरूप	क्षेत्र	
(१)	(२)	(३)	(४)	(५)	(६)	(७)	(८)	(९)	(१०)	(११)
					हे.आर.चौ.मी	हे.आर.चौ.मी			हे.आर.चौ.मी	
२०१८-१९	खरीप					०.०		पड	०.५७००	
२०१९-२०	खरीप					०.०		पड	०.५७००	

टीप : \*\* सदरची नोंद मोबाइल ॲप द्वारे घेणेत आलेली आहे





महाराष्ट्र शासन

## गाव नमुना सात (अधिकार अभिलेख पत्रक)

[महाराष्ट्र जमीन महसुल अधिकार अभिलेख आणि नोंदवहा (तयार करणे व सुस्थितीत ठेवणे) नियम १९७१ यातील नियम ३,५,६ आणि ७]

गाव :- दापोडी (९४४१०५)

तालुका :- हवेली

जिल्हा :- पुणे



ULPIN : 10494254713

भूमापन क्रमांक व उपविभाग १५/३

10494254713

भुधारणा पद्धती		भोगवटादार वर्ग - १		शेताचे स्थानीक नाव :			
क्षेत्र, एकक व आकारणी	खाते क्र.	भोगवटादाराचे नाव	क्षेत्र	आकार	पो.ख.	फेरफार क्र	कुळ, खंड व इतर अधिकार
क्षेत्राचे एकक हे.आर.चौ.मी	११४५	एस एस पी शिक्षण संस्था तर्फे सेक्रेटरी चंद्रशेखर प्रभु पाटील	०.१४.१३	१.३१		(३६८३)	कुळाचे नाव व खंड
अ) लागवड योग्य क्षेत्र							इतर अधिकार
जिरायत	०.२३.००	पिंपरी चिंचवड महानगर पालिका	०.०१.२०	०.११		(३७६१)	तुकडा
बागायत	-						[बोजा - सहकारी बँक] (४४२८)
एकुण	१४१६	पिंपरी चिंचवड महानगरपालिका मुस्लिम	०.०३.८८	०.३६		(३७२१)	[दिनांक ०६/११/२०२० रोजी दि. कल्याण जनता सहकारी बँक लि चा एस एस पी शिक्षण संस्थातर्फे सेक्रेटरी चंद्रशेखर प्रभु पाटील यांच्या नावे र रु १०००००००/- कर्ज ] (४४२८)
ला.यो. क्षेत्र	०.२३.००	दफन भूमी					[दिनांक २९/१२/२०१८ रोजी दि. कल्याण जनता सहकारी बँक लि चा एस एस पी शिक्षण संस्था तर्फे सेक्रेटरी चंद्रशेखर प्रभु पाटील यांच्या नावे र रु १०००००००/- कर्ज ] (४४२८)
ब) पोटखराब क्षेत्र (लागवड अयोग्य)	१८८९	सतिश बसवंत पाटील	०.०३.७९	०.३५		(३७५३)	प्रलंबित फेरफार : नाही.
वर्ग (अ)	-						शेवटचा फेरफार क्रमांक : ४४२८ व दिनांक : ०८/०८/२०२२
वर्ग (ब)	-						
एकुण							
पो.ख.क्षेत्र	०.००.००						
एकुण क्षेत्र (अ+ब)	०.२३.००						
आकारणी	२.१३						
जुडी किंवा आकारणी	विशेष						
जुने फेरफार क्र : (९३४) (१००१) (१९६८) (३००५) (३४९३) (३५७६) (४१७८) (४३९१)							सीमा आणि भुमापन चिन्हे :

सदर सर्व्हे हा नगर भूमापन हद्दीत आहे.



हा गाव नमुना क्रमांक ७ दिनांक ०८/०८/२०२२-१२:५८:३४ PM रोजी डिजिटल स्वाक्षरीत केला आहे व गाव नमुना क्रमांक १२ चा डेटा स्वयंप्रमाणित असल्यामुळे ७/१२ अभिलेखावर वर कोणत्याही सही शिक्क्याची आवश्यकता नाही.

७/१२ डाउनलोड दि. : २२/१०/२०२३ : १६:३०:०४ PM. वैधता पडताळणीसाठी <https://digitalsatara.mahabumi.gov.in/dsr/> या संकेत स्थळावर जाऊन 2507100001376720 हा क्रमांक वापरावा.

पृष्ठ क्र. १/२

Digitally signed

गाव नमुना बारा ( पिकांची नोंदवही)

[ महाराष्ट्र जमीन महसूल अधिकार अभिलेख आणि नोंदवह्या (तयार करणे व सुस्थितीत ठेवणे) नियम १९७१ यातील नियम २९ ]

गाव :- दापोडी (९४४१०५)

तालुका :- हवेली


जिल्हा :- पुणे

भूमापन क्रमांक व उपविभाग

१५/३

वर्ष	हंगाम	खाते क्रमांक	पिकाखालील क्षेत्राचा तपशील					लागवडीसाठी उपलब्ध नसलेली जमीन		शेरा
			पिकाचा प्रकार	पिकांचे नाव	जल सिंचित	अजल सिंचित	जल सिंचनाचे साधन	स्वरूप	क्षेत्र	
(१)	(२)	(३)	(४)	(५)	(६)	(७)	(८)	(९)	(१०)	(११)
					हे.आर.चौ.मी	हे.आर.चौ.मी			हे.आर.चौ.मी	
२०१८-१९	खरीप					०.०		पड	०.२३००	
२०१९-२०	खरीप					०.०		पड	०.२३००	

टीप : \*\* सदरची नोंद मोबाइल ॲप द्वारे घेणेत आलेली आहे





महाराष्ट्र शासन

## गाव नमुना सात ( अधिकार अभिलेख पत्रक )

[ महाराष्ट्र जमीन महसुल अधिकार अभिलेख आणि नोंदवह्या (तयार करणे व सुस्थितीत ठेवणे) नियम १९७१ यातील नियम ३,५,६ आणि ७ ]

गाव :- दापोडी (९४४१०५)

तालुका :- हवेली

जिल्हा :- पुणे



ULPIN : 36826532329

भूमापन क्रमांक व उपविभाग १५/४

36826532329

भुधारणा पद्धती भोगवटादार वर्ग -१

शेताचे स्थानीक नाव :

क्षेत्र, एकक व आकारणी	खाते क्र.	भोगवटादाराचे नाव	क्षेत्र	आकार	पो.ख.	फेरफार क्र	कुळ, खंड व इतर अधिकार
क्षेत्राचे एकक हे.आर.चौ.मी	१३८६	पिंपरी चिंचवड महानगर पालिका	०.०१.०७	०.१०		(३७५९)	कुळाचे नाव व खंड
अ) लागवड योग्य क्षेत्र जिरायत ०.२३.०० बागायत - एकुण ला.यो. क्षेत्र ०.२३.००	१४१६	पिंपरी चिंचवड महानगरपालिका मुस्लिम दफन भूमी	०.०४.३१	०.४०		(३७२१)	इतर अधिकार इतर तुकडा
ब) पोटखराब क्षेत्र (लागवड अयोग्य) वर्ग (अ) - वर्ग (ब) - एकुण पो.ख.क्षेत्र ०.००.००	१४३६	एस एस पी शिक्षण संस्थातर्फे सेक्रेटरी चंद्रशेखर प्रभु पाटील	०.१४.२३	१.३१		(३८५१)	इतर [बोजा - सहकारी बँक] (४४२८) [दिनांक ०६/११/२०२० रोजी दि कल्याण जनता सहकारी बँक लि चा एस एस पी शिक्षण संस्थातर्फे सेक्रेटरी चंद्रशेखर प्रभु पाटील यांच्या नावे रु १०००००००/- कर्ज ] (४४२८) [दिनांक २९/१२/२०१८ रोजी दि कल्याण जनता सहकारी बँक लि चा एस एस पी शिक्षण संस्था तर्फे सेक्रेटरी चंद्रशेखर प्रभु पाटील यांच्या नावे रु १०००००००/- कर्ज ] (४४२८)
एकुण क्षेत्र (अ+ब) ०.२३.००	१८८९	सतिश बसवंत पाटील	०.०३.३९	०.३१		(३८५४)	प्रलंबित फेरफार : नाही.
आकारणी २.१२							शेवटचा फेरफार क्रमांक : ४४२८ व दिनांक : ०८/०८/२०२२
जुडी किंवा आकारणी विशेष							
जुने फेरफार क्र : (६१८) (९३४) (१६९७) (१९३२) (१९६८) (२७९२) (२८६८) (४१७८) (४३९१)							सीमा आणि भुमापन चिन्हे :

सदर सर्व्हे हा नगर भूमापन हद्दीत आहे.



हा गाव नमुना क्रमांक ७ दिनांक ०८/०८/२०२२-१२-५९:३१ PM रोजी डिजिटल स्वाक्षरीत केला आहे व गाव नमुना क्रमांक १२ चा डेटा स्वयंप्रमाणित असल्यामुळे ७/१२ अभिलेखावर वर कोणत्याही सही शिक्क्याची आवश्यकता नाही.

७/१२ डाउनलोड दि. : २२/१०/२०२३ : १६:३०:२८ PM. वैधता पडताळणीसाठी <https://digitalsatbara.mahabhumi.gov.in/dst/> या संकेत स्थळावर जाऊन 2507100001376721 हा क्रमांक वापरावा.

पृष्ठ क्र. १/२

Digitally signed

गाव नमुना बारा ( पिकांची नोंदवही )

[ महाराष्ट्र जमीन महसूल अधिकार अभिलेख आणि नोंदवह्या (तयार करणे व सुस्थितीत ठेवणे) नियम १९७१ यातील नियम २९ ]

गाव :- दापोडी (९४४१०५)


तालुका :- हवेली

जिल्हा :- पुणे

भूमापन क्रमांक व उपविभाग १५/४

वर्ष	हंगाम	खाते क्रमांक	पिकाखालील क्षेत्राचा तपशील					लागवडीसाठी उपलब्ध नसलेली जमीन		शेरा
			पिकाचा प्रकार	पिकांचे नाव	जल सिंचित	अजल सिंचित	जल सिंचनाचे साधन	स्वरूप	क्षेत्र	
(१)	(२)	(३)	(४)	(५)	(६)	(७)	(८)	(९)	(१०)	(११)
					हे.आर.चौ.मी	हे.आर.चौ.मी			हे.आर.चौ.मी	
२०१८-१९	खरीप					०.०		पड	०.२३००	
२०१९-२०	खरीप					०.०		पड	०.२३००	

टीप : \*\* सदरची नोंद मोबाइल ॲप द्वारे घेणेत आलेली आहे







महाराष्ट्र शासन

## गाव नमुना सात (अधिकार अभिलेख पत्रक)

[महाराष्ट्र जमीन महसुल अधिकार अभिलेख आणि नोंदवह्या (तयार करणे व सुस्थितीत ठेवणे) नियम १९७१ यातील नियम ३,५,६ आणि ७]

गाव :- दापोडी (९४४१०५)

तालुका :- हवेली

जिल्हा :- पुणे



ULPIN : 13549949623

भूमापन क्रमांक व उपविभाग १५/५

13549949623

भुधारणा पद्धती भोगवटादार वर्ग -१

शेताचे स्थानीक नाव :

क्षेत्र, एकक व आकारणी	खाते क्र.	भोगवटादाराचे नाव	क्षेत्र	आकार	पो.ख.	फेरफार क्र	कुल, खंड व इतर अधिकार
क्षेत्राचे एकक हे.आर.चौ.मी	२६९	पार्वती भगवान भेगडे				(३१९१)	कुळाचे नाव व खंड
		मोहन किसन काटे				(३१९१)	
अ) लागवड योग्य क्षेत्र		झुंबर भालचंद्र काटे				(३१९१)	इतर अधिकार
जिरायत ०.२३.००		सत्यवान भालचंद्र काटे				(३१९१)	तुकडा
बागायत -		रुपेश भालचंद्र काटे				(३१९१)	इतर
एकुण		योगेश भालचंद्र काटे				(३१९१)	[बोजा - सहकारी बँक] (४४२८)
ला.यो. क्षेत्र ०.२३.००		वंदना सुरेश फुगे				(३१९१)	[दिनांक ०६/११/२०२० रोजी दि. कल्याण जनता
		इंदुमती भालचंद्र काटे				(३१९१)	सहकारी बँक लि. चा एस एस पी शिक्षण संस्थातर्फे
ब) पोटखराब क्षेत्र		-----सामाईक क्षेत्र-----	०.०४.०८	०.३८			सेक्रेटरी चंद्रशेखर प्रभु पाटील यांच्या नावे
(लागवड अयोग्य)							र.रु. १०००००००/- कर्ज ] (४४२८)
वर्ग (अ) -	११४५	एस एस पी शिक्षण संस्था तर्फे सेक्रेटरी	०.१३.०५	१.२०		(३६८५)	[दिनांक २९/१२/२०१८ रोजी दि. कल्याण जनता
वर्ग (ब) -		चंद्रशेखर प्रभु पाटील					सहकारी बँक लि. चा एस एस पी शिक्षण संस्था तर्फे
एकुण							सेक्रेटरी चंद्रशेखर प्रभु पाटील यांच्या नावे
पो.ख.क्षेत्र ०.००.००	१३८६	पिंपरी चिंचवड महानगर पालिका	०.००.१२	०.०८		(३७६०)	र.रु. १०००००००/- कर्ज ] (४४२८)
एकुण क्षेत्र ०.२३.००	१४१६	पिंपरी चिंचवड महानगरपालिका मुस्लिम	०.०४.१५	०.४५		(३७२१)	प्रलंबित फेरफार : नाही.
(अ+ब)		दफन भूमी					
आकारणी २.१२							शेवटचा फेरफार क्रमांक : ४४२८ व दिनांक : ०८/०८/२०२२
जुडी किंवा विशेष आकारणी							
जुने फेरफार क्र : (६६४) (९३४) (१६९७) (१८७३) (१९६८) (२८७२) (४३९१)							सीमा आणि भुमापन चिन्हे :

सदर सर्व्हे हा नगर भूमापन हद्दीत आहे.



हा गाव नमुना क्रमांक ७ दिनांक ०८/०८/२०२२-०१:००:२७ PM रोजी डिजिटल स्वाक्षरीत केला आहे व गाव नमुना क्रमांक १२ चा डेटा स्वयंप्रमाणित असल्यामुळे ७/१२ अभिलेखावर वर कोणत्याही सही शिक्क्याची आवश्यकता नाही.

७/१२ डाउनलोड दि. : २२/१०/२०२३ : १६:३२:०७ PM. वैधता पडताळणीसाठी <https://digitalsatbara.mahabhumi.gov.in/dsk/> या संकेत स्थळावर जाऊन 2507100001376722 हा क्रमांक वापरावा.

पृष्ठ क्र. १/२

Digitally signed

गाव नमुना बारा ( पिकांची नोंदवही )

[ महाराष्ट्र जमीन महसूल अधिकार अभिलेख आणि नोंदवह्या (तयार करणे व सुस्थितीत ठेवणे) नियम १९७१ यातील नियम २९ ]

गाव :- दापोडी (१४४१०५)


तालुका :- हवेली

जिल्हा :- पुणे

भूमापन क्रमांक व उपविभाग १५/५

वर्षे	हंगाम	खाते क्रमांक	पिकाखालील क्षेत्राचा तपशील					लागवडीसाठी उपलब्ध नसलेली जमीन		शेरा
			पिकाचा प्रकार	पिकांचे नाव	जल सिंचित	अजल सिंचित	जल सिंचनाचे साधन	स्वरूप	क्षेत्र	
(१)	(२)	(३)	(४)	(५)	(६)	(७)	(८)	(९)	(१०)	(११)
					हे.आर.चौ.मी	हे.आर.चौ.मी			हे.आर.चौ.मी	
२०१८-१९	खरीप					०.०		पड	०.२३००	
२०१९-२०	खरीप					०.०		पड	०.२३००	

टीप : \*\* सदरची नोंद मोबाइल ॲप द्वारे घेणेत आलेली आहे





महाराष्ट्र शासन

## गाव नमुना सात ( अधिकार अभिलेख पत्रक )

[ महाराष्ट्र जमीन महसुल अधिकार अभिलेख आणि नोंदवह्या (तयार करणे व सुस्थितीत ठेवणे) नियम १९७१ यातील नियम ३,५,६ आणि ७ ]

गाव :- दापोडी (९४४१०५)

तालुका :- हवेली

जिल्हा :- पुणे



ULPIN : 15174277308

भूमापन क्रमांक व उपविभाग १६/६

15174277308

भुधारणा पद्धती भोगवटादार वर्ग -१

शेताचे स्थानीक नाव :

क्षेत्र, एकक व आकारणी	खाते क्र.	भोगवटादाराचे नाव	क्षेत्र	आकार	पो.ख.	फेरफार क्र	कुळ, खंड व इतर अधिकार
क्षेत्राचे एकक हे.आर.चौ.मी	११४५	एस एस पी शिक्षण संस्था तर्फे सेक्रेटरी चंद्रशेखर प्रभु पाटील	०.०६.३१	०.५३		(३६७९)	कुळाचे नाव व खंड
अ) लागवड योग्य क्षेत्र							इतर अधिकार
जिरायत ०.१०.००	१४१६	पिंपरी चिंचवड महानगरपालिका मुस्लिम	०.०३.६९	०.३०		(३७२१)	तुकडा
बागायत -		दफन भूमी					इतर
एकुण							[ बोजा - सहकारी बँक ] ( ४४२८ )
ला.यो. क्षेत्र ०.१०.००							[दिनांक ०६/११/२०२० रोजी दि कल्याण जनता सहकारी बँक लि चा एस एस पी शिक्षण संस्थातर्फे सेक्रेटरी चंद्रशेखर प्रभु पाटील यांच्या नावे रु १०००००००/- कर्ज ] ( ४४२८ )
ब) पोटखराब क्षेत्र (लागवड अयोग्य)							[दिनांक २९/१२/२०१८ रोजी दि कल्याण जनता सहकारी बँक लि चा एस एस पी शिक्षण संस्था तर्फे सेक्रेटरी चंद्रशेखर प्रभु पाटील यांच्या नावे रु १०००००००/- कर्ज ] ( ४४२८ )
वर्ग (अ) -							प्रलंबित फेरफार : नाही.
वर्ग (ब) -							शेवटचा फेरफार क्रमांक : ४४२८ व दिनांक : ०८/०८/२०२२
एकुण क्षेत्र ०.१०.०० (अ+ब)							
आकारणी ०.८४							
जुडी किंवा विशेष आकारणी							
जुने फेरफार क्र : (३५५) (९३४) (१६३५) (१८६९) (३५६४) (४३९१)							सीमा आणि भुमापन चिन्हे :

सदर सर्व्हे हा नगर भूमापन हद्दीत आहे.



हा गाव नमुना क्रमांक ७ दिनांक ०८/०८/२०२२:०१:०२:५४ PM रोजी डिजिटल स्वाक्षरीत केला आहे व गाव नमुना क्रमांक १२ चा डेटा स्वयंप्रमाणित असल्यामुळे ७/१२ अभिलेखावर वर कोणत्याही सही शिक्क्याची आवश्यकता नाही.

७/१२ डाउनलोड दि. : २२/१०/२०२३ : १६:३५:०० PM. वैधता पडताळणीसाठी <https://digitalsatbara.mahabhumi.gov.in/dsr/> या संकेत स्थळावर जाऊन 2507100001376725 हा क्रमांक वापरावा.

पृष्ठ क्र. १/२

Digitally signed

गाव नमुना बारा ( पिकांची नोंदवही)

[ महाराष्ट्र जमीन महसूल अधिकार अभिलेख आणि नोंदवह्या (तयार करणे व सुस्थितीत ठेवणे) नियम १९७१ यातील नियम २९ ]

गाव :- दापोडी (१४४१०५)

तालुका :- हवेली

जिल्हा :- पुणे

भूमापन क्रमांक व उपविभाग १६/६

पिकाखालील क्षेत्राचा तपशील								लागवडीसाठी उपलब्ध नसलेली जमीन		शेरा
वर्षे	हंगाम	खाते क्रमांक	पिकाचा प्रकार	पिकांचे नाव	जल सिंचित	अजल सिंचित	जल सिंचनाचे साधन	स्वरूप	क्षेत्र	
(१)	(२)	(३)	(४)	(५)	(६)	(७)	(८)	(९)	(१०)	(११)
					हे.आर.चौ.मी	हे.आर.चौ.मी			हे.आर.चौ.मी	
२०१८-१९	खरीप					०.०		पड	०.१०००	
२०१९-२०	खरीप					०.०		पड	०.१०००	

टीप : \*\* सदरची नोंद मोबाइल ॲप द्वारे घेणेत आलेली आहे





महाराष्ट्र शासन

## गाव नमुना सात ( अधिकार अभिलेख पत्रक )

[ महाराष्ट्र जमीन महसुल अधिकार अभिलेख आणि नोंदवह्या (तयार करणे व सुस्थितीत ठेवणे) नियम १९७१ यातील नियम ३,५,६ आणि ७ ]

गाव :- दापोडी (९४४१०५)

तालुका :- हवेली

जिल्हा :- पुणे



ULPIN : 21456734871

भूमापन क्रमांक व उपविभाग १६/७

21456734871

भुधारणा पद्धती भोगवटादार वर्ग -१

शेताचे स्थानीक नाव :

क्षेत्र, एकक व आकारणी	खाते क्र.	भोगवटादाराचे नाव	क्षेत्र	आकार	पो.ख.	फेरफार क्र	कुळ, खंड व इतर अधिकार
क्षेत्राचे एकक हे.आर.चौ.मी	११४५	एस एस पी शिक्षण संस्था तर्फे सेक्रेटरी चंद्रशेखर प्रभु पाटील	०.०७.२०	०.६०		(३६८०)	कुळाचे नाव व खंड
अ) लागवड योग्य क्षेत्र जिरायत ०.१०.०० बागायत - एकुण ला.यो. क्षेत्र ०.१०.००	१४१६	पिंपरी चिंचवड महानगरपालिका मुस्लिम दफन भूमी	०.०२.८०	०.२३		(३७२१)	इतर अधिकार तुकडा [बोजा - सहकारी बँक] (४४२८) [दिनांक ०६/११/२०२० रोजी दि कल्याण जनता सहकारी बँक लि चा एस एस पी शिक्षण संस्थातर्फे सेक्रेटरी चंद्रशेखर प्रभु पाटील यांच्या नावे रु १०००००००/- कर्ज ] (४४२८) [दिनांक २९/१२/२०१८ रोजी दि कल्याण जनता सहकारी बँक लि चा एस एस पी शिक्षण संस्था तर्फे सेक्रेटरी चंद्रशेखर प्रभु पाटील यांच्या नावे रु १०००००००/- कर्ज ] (४४२८)
ब) पोटखराब क्षेत्र (लागवड अयोग्य) वर्ग (अ) - वर्ग (ब) - एकुण पो.ख.क्षेत्र ०.००.००							प्रलंबित फेरफार : नाही.
एकुण क्षेत्र (अ+ब) ०.१०.००							शेवटचा फेरफार क्रमांक : ४४२८ व दिनांक : ०८/०८/२०२२
आकारणी ०.८४							
जुडी किंवा आकारणी विशेष							
जुने फेरफार क्र : (९३४) (१५६०) (१९६८) (४३९९)							सीमा आणि भुमापन चिन्हे :

सदर सर्व्हे हा नगर भूमापन हद्दीत आहे.



हा गाव नमूना क्रमांक ७ दिनांक ०८/०८/२०२२-०१:०४:५२ PM रोजी डिजिटल स्वाक्षरीत केला आहे व गाव नमूना क्रमांक १२ चा डेटा स्वयंप्रमाणित असल्यामुळे ७/१२ अभिलेखावर वर कोणत्याही सही शिक्क्याची आवश्यकता नाही.

७/१२ डाउनलोड दि. : २२/१०/२०२३ : १६:४५:१६ PM. वैधता पडताळणीसाठी <https://digitalsatbara.mahabhumi.gov.in/dsr/> या संकेत स्थळावर जाऊन 2507100001376726 हा क्रमांक वापरावा.

पृष्ठ क्र. १/२

Digitally signed

गाव नमुना बारा ( पिकांची नोंदवही )

[ महाराष्ट्र जमीन महसूल अधिकार अभिलेख आणि नोंदवह्या (तयार करणे व सुस्थितीत ठेवणे) नियम १९७१ यातील नियम २९ ]

गाव :- दापोडी (९४४१०५)


तालुका :- हवेली

जिल्हा :- पुणे

भूमापन क्रमांक व उपविभाग १६/७

पिकाखालील क्षेत्राचा तपशील								लागवडीसाठी उपलब्ध नसलेली जमीन		शेरा
वर्षे	हंगाम	खाते क्रमांक	पिकाचा प्रकार	पिकांचे नाव	जल सिंचित	अजल सिंचित	जल सिंचनाचे साधन	स्वरूप	क्षेत्र	
(१)	(२)	(३)	(४)	(५)	(६)	(७)	(८)	(९)	(१०)	(११)
					हे.आर.चौ.मी	हे.आर.चौ.मी			हे.आर.चौ.मी	
२०१८-१९	खरीप					०.०		पड	०.१०००	
२०१९-२०	खरीप					०.०		पड	०.१०००	

टीप : \*\* सदरची नोंद मोबाइल ॲप द्वारे घेणेत आलेली आहे





महाराष्ट्र शासन

## गाव नमुना सात ( अधिकार अभिलेख पत्रक )

[ महाराष्ट्र जमीन महसुल अधिकार अभिलेख आणि नोंदवह्या (तयार करणे व सुस्थितीत ठेवणे) नियम १९७१ यातील नियम ३,५,६ आणि ७ ]

गाव :- दापोडी (९४४१०५)

तालुका :- हवेली

जिल्हा :- पुणे



ULPIN : 18712614950

भूमापन क्रमांक व उपविभाग १६/८

18712614950

भुधारणा पद्धती भोगवटादार वर्ग -१

शेताचे स्थानीक नाव :

क्षेत्र, एकक व आकारणी	खाते क्र.	भोगवटादाराचे नाव	क्षेत्र	आकार	पो.ख.	फेरफार क्र	कुळ, खंड व इतर अधिकार
क्षेत्राचे एकक हे.आर.चौ.मी	११४५	एस एस पी शिक्षण संस्था तर्फे सेक्रेटरी चंद्रशेखर प्रभु पाटील	०.०८.२२	०.७४		(३६८१)	कुळाचे नाव व खंड
अ) लागवड योग्य क्षेत्र							इतर अधिकार
जिरायत ०.११.००	१४१६	पिंपरी चिंचवड महानगरपालिका मुस्लिम दफन भूमी	०.०२.७८	०.२५		(३७२१)	तुकडा
बागायत -							[बोजा - सहकारी बँक] (४४२८)
एकुण							[दिनांक ०६/११/२०२० रोजी दि कल्याण जमता
ला.यो. क्षेत्र ०.११.००							सहकारी बँक लि चा एस एस पी शिक्षण संस्थातर्फे
							सेक्रेटरी चंद्रशेखर प्रभु पाटील यांच्या नावे
ब) पोटखराब क्षेत्र							र रु १०००००००/- कर्ज ] (४४२८)
(लागवड अयोग्य)							[दिनांक २९/१२/२०१८ रोजी दि कल्याण जमता
वर्ग (अ) -							सहकारी बँक लि चा एस एस पी शिक्षण संस्था तर्फे
वर्ग (ब) -							सेक्रेटरी चंद्रशेखर प्रभु पाटील यांच्या नावे
एकुण							र रु १०००००००/- कर्ज ] (४४२८)
पो.ख.क्षेत्र ०.००.००							
एकुण क्षेत्र ०.११.००							प्रलंबित फेरफार : नाही.
(अ+ब)							शेवटचा फेरफार क्रमांक : ४४२८ व दिनांक :
आकारणी १.००							०८/०८/२०२२
जुडी किंवा विशेष							
आकारणी							
जुने फेरफार क्र : (९३४) (९८१) (१९६८) (३७०९) (४३९१)							सीमा आणि भुमापन चिन्हे :

सदर सर्व्हे हा नगर भूमापन हद्दीत आहे.



हा गाव नमुना क्रमांक ७ दिनांक ०८/०८/२०२२:०५:५९ PM रोजी डिजिटल स्वाक्षरीत केला आहे व गाव नमुना क्रमांक १२ चा डेटा स्वयंप्रमाणित असल्यामुळे ७/१२ अभिलेखावर वर कोणत्याही सही शिक्क्याची आवश्यकता नाही.

७/१२ डाउनलोड दि. : २२/१०/२०२३ : १६:४८:४० PM. वैधता पडताळणीसाठी <https://digitalsatbara.mahabhumi.gov.in/dsk/> या संकेत स्थळावर जाऊन 2507100001376727 हा क्रमांक वापरावा.

पृष्ठ क्र. १/२



गाव नमुना बारा ( पिकांची नोंदवही)

[ महाराष्ट्र जमीन महसूल अधिकार अभिलेख आणि नोंदवह्या (तयार करणे व सुस्थितीत ठेवणे) नियम १९७१ यातील नियम २९ ]

गाव :- दापोडी (१४४१०५)


तालुका :- हवेली

जिल्हा :- पुणे

भूमापन क्रमांक व उपविभाग १६/८

वर्षे	हंगाम	खाते क्रमांक	पिकाखालील क्षेत्राचा तपशील					लागवडीसाठी उपलब्ध नसलेली जमीन		शेरा
			पिकाचा प्रकार	पिकांचे नाव	जल सिंचित	अजल सिंचित	जल सिंचनाचे साधन	स्वरूप	क्षेत्र	
(१)	(२)	(३)	(४)	(५)	(६)	(७)	(८)	(९)	(१०)	(११)
					हे.आर.चौ.मी	हे.आर.चौ.मी			हे.आर.चौ.मी	
२०१८-१९	खरीप					०.०		पड	०.११००	
२०१९-२०	खरीप					०.०		पड	०.११००	

टीप : \*\* सदरची नोंद मोबाइल ॲप द्वारे घेणेत आलेली आहे







महाराष्ट्र शासन

## गाव नमुना सात ( अधिकार अभिलेख पत्रक )

[ महाराष्ट्र जमीन महसुल अधिकार अभिलेख आणि नोंदवह्या (तयार करणे व सुस्थितीत ठेवणे) नियम १९७१ यातील नियम ३,५,६ आणि ७ ]

गाव :- दापोडी (९४४१०५)

तालुका :- हवेली

जिल्हा :- पुणे



ULPIN : 13773550707

भूमापन क्रमांक व उपविभाग १६/९

13773550707

भुधारणा पद्धती भोगवटादार वर्ग -१

शेताचे स्थानीक नाव :

क्षेत्र, एकक व आकारणी	खाते क्र.	भोगवटादाराचे नाव	क्षेत्र	आकार	पो.ख.	फेरफार क्र	कुळ, खंड व इतर अधिकार
क्षेत्राचे एकक हे.आर.चौ.मी	११४५	एस एस पी शिक्षण संस्था तर्फे सेक्रेटरी चंद्रशेखर प्रभु पाटील	०.०८.०५	०.७३		(३६८४)	कुळाचे नाव व खंड
अ) लागवड योग्य क्षेत्र							इतर अधिकार
जिरायत ०.११.००	१४१६	पिंपरी चिंचवड महानगरपालिका मुस्लिम	०.०२.१५	०.२६		(३७२१)	तुकडा
बागायत -		दफन भूमी					इतर
एकुण							इतर
ला.यो. क्षेत्र ०.११.००							इतर
ब) पोटखराब क्षेत्र (लागवड अयोग्य)							[बोजा - सहकारी बँक] (४४२८)
वर्ग (अ) -							[दिनांक ०६/११/२०२० रोजी दि कल्याण जनता सहकारी बँक लि चा एस एस पी शिक्षण संस्थातर्फे
वर्ग (ब) -							सेक्रेटरी चंद्रशेखर प्रभु पाटील यांच्या नावे
एकुण							र रु १०००००००/- कर्ज ] (४४२८)
पो.ख.क्षेत्र ०.००.००							[दिनांक २९/१२/२०१८ रोजी दि कल्याण जनता सहकारी बँक लि चा एस एस पी शिक्षण संस्था तर्फे
एकुण क्षेत्र ०.११.०० (अ+ब)							सेक्रेटरी चंद्रशेखर प्रभु पाटील यांच्या नावे
आकारणी १.००							र रु १०००००००/- कर्ज ] (४४२८)
जुडी किंवा विशेष आकारणी							प्रलंबित फेरफार : नाही.
							शेवटचा फेरफार क्रमांक : ४४२८ व दिनांक : ०८/०८/२०२२
जुने फेरफार क्र : (९३४) (१२२३) (१३२३) (१९६८) (२५९४) (२८८५) (३०२१) (३०३६) (३६८४) (३७४६) (४१७२) (४३९१)							सीमा आणि भुमापन चिन्हे :

सदर सर्व्हे हा नगर भूमापन हद्दीत आहे.

हा गाव नमुना क्रमांक ७ दिनांक ०८/०८/२०२२ ११:०७:४९ PM रोजी डिजिटल स्वाक्षरीत केला आहे व गाव नमुना क्रमांक १२ चा डेटा स्वयंप्रमाणित असल्यामुळे ७/१२ अभिलेखावर वर कोणत्याही सही शिक्क्याची आवश्यकता नाही.

पृष्ठ क्र. १/२

७/१२ डाउनलोड दि. : २२/१०/२०२३ : १६:५०:२२ PM. वैधता पडताळणीसाठी <https://digitalsatbara.mahabhumi.gov.in/dsk/> या संकेत स्थळावर जाऊन 2507100001376728 हा क्रमांक वापरावा.

Digitally signed



गाव नमुना बारा ( पिकांची नोंदवही )

[ महाराष्ट्र जमीन महसूल अधिकार अभिलेख आणि नोंदवह्या (तयार करणे व सुस्थितीत ठेवणे) नियम १९७१ यातील नियम २९ ]

गाव :- दापोडी (९४४१०५)


तालुका :- हवेली

जिल्हा :- पुणे

भूमापन क्रमांक व उपविभाग १६/९

वर्ष	हंगाम	खाते क्रमांक	पिकाखालील क्षेत्राचा तपशील					लागवडीसाठी उपलब्ध नसलेली जमीन		शेरा
			पिकाचा प्रकार	पिकांचे नाव	जल सिंचित	अजल सिंचित	जल सिंचनाचे साधन	स्वरूप	क्षेत्र	
(१)	(२)	(३)	(४)	(५)	(६)	(७)	(८)	(९)	(१०)	(११)
					हे.आर.चौ.मी	हे.आर.चौ.मी			हे.आर.चौ.मी	
२०१८-१९	खरीप					०.०		पड	०.११००	
२०१९-२०	खरीप					०.०		पड	०.११००	

टीप : \*\* सदरची नोंद मोबाइल ॲप द्वारे घेणेत आलेली आहे





महाराष्ट्र शासन

## गाव नमुना सात ( अधिकार अभिलेख पत्रक )

[ महाराष्ट्र जमीन महसुल अधिकार अभिलेख आणि नोंदवह्या (तयार करणे व सुस्थितीत ठेवणे) नियम १९७१ यातील नियम ३,५,६ आणि ७ ]

गाव :- दापोडी (९४४९०५)

तालुका :- हवेली

जिल्हा :- पुणे



ULPIN : 16538390607

भूमापन क्रमांक व उपविभाग १६/१०

16538390607

भुधारणा पद्धती भोगवटादार वर्ग -१

शेताचे स्थानीक नाव :

क्षेत्र, एकक व आकारणी	खाते क्र.	भोगवटादाराचे नाव	क्षेत्र	आकार	पो.ख.	फेरफार क्र	कुळ, खंड व इतर अधिकार
क्षेत्राचे एकक हे.आर.चौ.मी	११४५	एस एस पी शिक्षण संस्था तर्फे सेक्रेटरी चंद्रशेखर प्रभु पाटील	०.१२.६५	१.२०		(३६८२)	कुळाचे नाव व खंड
अ) लागवड योग्य क्षेत्र जिरायत ०.१७.०० बागायत - एकुण ला.यो. क्षेत्र ०.१७.००	१४१६	पिंपरी चिंचवड महानगरपालिका मुस्लिम दफन भूमी	०.०४.३५	०.४१		(३७२१)	इतर अधिकार तुकडा इतर इतर वारस इतर [बोजा - सहकारी बँक] (४४२८) [दिनांक ०६/११/२०२० रोजी दि कल्याण जनता सहकारी बँक लि चा एस एस पी शिक्षण संस्थातर्फे सेक्रेटरी चंद्रशेखर प्रभु पाटील यांच्या नावे र रु १०००००००/- कर्ज ] (४४२८) [दिनांक २९/१२/२०१८ रोजी दि कल्याण जनता सहकारी बँक लि चा एस एस पी शिक्षण संस्था तर्फे सेक्रेटरी चंद्रशेखर प्रभु पाटील यांच्या नावे र रु १०००००००/- कर्ज ] (४४२८)
ब) पोटखराब क्षेत्र (लागवड अयोग्य) वर्ग (अ) - वर्ग (ब) - एकुण पो.ख.क्षेत्र ०.००.००							
एकुण क्षेत्र (अ+ब) ०.१७.००							
आकारणी १.६२							प्रलंबित फेरफार : नाही.
जुडी किंवा आकारणी विशेष							शेवटचा फेरफार क्रमांक : ४४२८ व दिनांक : ०८/०८/२०२२
जुने फेरफार क्र : (१३४) (११४५) (११४६) (१९८६) (२५६०) (२५७६) (२६०२) (३६८२) (४३९१)							सीमा आणि भुमापन चिन्हे :

सदर सर्व्हे हा नगर भूमापन हद्दीत आहे.



हा गाव नमुना क्रमांक ७ दिनांक ०८/०८/२०२२ १०:१२ PM रोजी डिजिटल स्वाक्षरीत केला आहे व गाव नमुना क्रमांक १२ चा डेटा स्वयंप्रमाणित असल्यामुळे ७/१२ अभिलेखावर वर कोणत्याही सही शिक्क्याची आवश्यकता नाही.

७/१२ डाउनलोड दि.: ०१/११/२०२३ : १३:४६:५७ PM. वैधता पडताळणीसाठी <https://digitalsatbara.mahabhumi.gov.in/dst/> या संकेत स्थळावर जाऊन 2507100001376723 हा क्रमांक वापरावा.

पृष्ठ क्र. १/२

Digitally signed

गाव नमुना बारा ( पिकांची नोंदवही)

[ महाराष्ट्र जमीन महसूल अधिकार अभिलेख आणि नोंदवह्या (तयार करणे व सुस्थितीत ठेवणे) नियम १९७१ यातील नियम २९ ]

गाव :- दापोडी (१४४१०५)


तालुका :- हवेली

जिल्हा :- पुणे

भूमापन क्रमांक व उपविभाग १६/१०

वर्ष	हंगाम	खाते क्रमांक	पिकाखालील क्षेत्राचा तपशील					लागवडीसाठी उपलब्ध नसलेली जमीन		शेरा
			पिकाचा प्रकार	पिकांचे नाव	जल सिंचित	अजल सिंचित	जल सिंचनाचे साधन	स्वरूप	क्षेत्र	
(१)	(२)	(३)	(४)	(५)	(६)	(७)	(८)	(९)	(१०)	(११)
					हे.आर.चौ.मी	हे.आर.चौ.मी			हे.आर.चौ.मी	
२०१८-१९	खरीप					०.०		पड	०.१७००	
२०१९-२०	खरीप					०.०		पड	०.१७००	

टीप : \*\* सदरची नोंद मोबाइल ॲप द्वारे घेणेत आलेली आहे





महाराष्ट्र शासन

## गाव नमुना सात ( अधिकार अभिलेख पत्रक )

[ महाराष्ट्र जमीन महसुल अधिकार अभिलेख आणि नोंदवह्या (तयार करणे व सुस्थितीत ठेवणे) नियम १९७१ यातील नियम ३,५,६ आणि ७ ]

गाव :- दापोडी (९४४१०५)

तालुका :- हवेली

जिल्हा :- पुणे



ULPIN : 24733317570

भूमापन क्रमांक व उपविभाग १८/५

24733317570

भुधारणा पद्धती भोगवटादार वर्ग -१

शेताचे स्थानीक नाव :

क्षेत्र, एकक व आकारणी	खाते क्र.	भोगवटादाराचे नाव	क्षेत्र	आकार	पो.ख.	फेरफार क्र	कुळ, खंड व इतर अधिकार
क्षेत्राचे एकक हे.आर.चौ.मी	३१४	एस बी पाटील	०.०४.२३	०.३७		(४१३९)	कुळाचे नाव व खंड
अ) लागवड योग्य क्षेत्र जिरायत ०.१२.०० बागायत - एकुण ला.यो. क्षेत्र ०.१२.००	१४३६	एस एस पी शिक्षण संस्थातर्फे सेक्रेटरी चंद्रशेखर प्रभु पाटील	०.०६.०२	०.५३		(३९१४)	इतर अधिकार तुकडा [बोजा - सहकारी बँक] (४४२८)
ब) पोटखराब क्षेत्र (लागवड अयोग्य) वर्ग (अ) - वर्ग (ब) - एकुण पो.ख.क्षेत्र ०.००.००	१७४४	पिंपरी चिंचवड महानगर पालिका	०.०१.७५	०.१५		(४१३९)	[दिनांक ०६/११/२०२० रोजी दि कल्याण जनता सहकारी बँक लि चा एस एस पी शिक्षण संस्थातर्फे सेक्रेटरी चंद्रशेखर प्रभु पाटील यांच्या नावे रु १०००००००/- कर्ज ] (४४२८) [दिनांक २९/१२/२०१८ रोजी दि कल्याण जनता सहकारी बँक लि चा एस एस पी शिक्षण संस्था तर्फे सेक्रेटरी चंद्रशेखर प्रभु पाटील यांच्या नावे रु १०००००००/- कर्ज ] (४४२८)
एकुण क्षेत्र (अ+ब) ०.१२.००							प्रलंबित फेरफार : नाही.
आकारणी १.०६							शेवटचा फेरफार क्रमांक : ४४२८ व दिनांक : ०८/०८/२०२२
जुडी किंवा आकारणी विशेष							
जुने फेरफार क्र : (९३४) (१३७३) (१९६८) (२६६०) (३२४३) (३९१५) (४१३९) (४३९१)							सीमा आणि भुमापन चिन्हे :

सदर सर्व्हे हा नगर भूमापन हद्दीत आहे.



हा गाव नमुना क्रमांक ७ दिनांक ०८/०८/२०२२:०१:१०:२५ PM रोजी डिजिटल स्वाक्षरीत केला आहे व गाव नमुना क्रमांक १२ चा डेटा स्वयंप्रमाणित असल्यामुळे ७/१२ अभिलेखावर वर कोणत्याही सही शिक्क्याची आवश्यकता नाही.

७/१२ डाउनलोड दि. : २२/१०/२०२३ : १६:५२:४२ PM. वैधता पडताळणीसाठी <https://digitalsatbara.mahabhumi.gov.in/dsr/> या संकेत स्थळावर जाऊन 2507100001376729 हा क्रमांक वापरावा.

पृष्ठ क्र. १/२

Digitally signed

गाव नमुना बारा ( पिकांची नोंदवही)

[ महाराष्ट्र जमीन महसूल अधिकार अभिलेख आणि नोंदवहा (तयार करणे व सुस्थितीत ठेवणे) नियम १९७१ यातील नियम २९ ]

गाव :- दापोडी (९४४१०५)


तालुका :- हवेली

जिल्हा :- पुणे

भूमापन क्रमांक व उपविभाग १८/५

			पिकाखालील क्षेत्राचा तपशील				लागवडीसाठी उपलब्ध नसलेली जमीन		शेरा	
वर्ष	हंगाम	खाते क्रमांक	पिकाचा प्रकार	पिकांचे नाव	जल सिंचित	अजल सिंचित	जल सिंचनाचे साधन	स्वरूप	क्षेत्र	
(१)	(२)	(३)	(४)	(५)	(६)	(७)	(८)	(९)	(१०)	(११)
					हे.आर.चौ.मी	हे.आर.चौ.मी			हे.आर.चौ.मी	
२०१८-१९	खरीप					०.०		पड	०.००००	
२०१९-२०	खरीप					०.०		पड	०.००००	

टीप : \*\* सदरची नोंद मोबाइल ॲप द्वारे घेणेत आलेली आहे





गाव नमुना बारा ( पिकांची नोंदवही )

[ महाराष्ट्र जमीन महसूल अधिकार अभिलेख आणि नोंदवह्या (तयार करणे व सुस्थितीत ठेवणे) नियम १९७१ यातील नियम २९ ]

गाव :- दापोडी ( ९४४१०५ )

तालुका :- हवेली

जिल्हा :- पुणे

भूमापन क्रमांक व उपविभाग १८/९

वर्षे	हंगाम	खाते क्रमांक	पिकाखालील क्षेत्राचा तपशील					लागवडीसाठी उपलब्ध नसलेली जमीन		शेरा
			पिकाचा प्रकार	पिकांचे नाव	जल सिंचित	अजल सिंचित	जल सिंचनाचे साधन	स्वरूप	क्षेत्र	
(१)	(२)	(३)	(४)	(५)	(६)	(७)	(८)	(९)	(१०)	(११)
					हे.आर.चौ.मी	हे.आर.चौ.मी			हे.आर.चौ.मी	
२०१८-१९	खरीप					०.०		पड	०.१३००	
२०१९-२०	खरीप					०.०		पड	०.१३००	

टीप : \*\* सदरची नोंद मोबाइल ॲप द्वारे घेणेत आलेली आहे

