



महाराष्ट्र शासन

गाव नमुना सात (अधिकार अभिलेख पत्रक)

[महाराष्ट्र जमीन महसुल अधिकार अभिलेख आणि नोंदवह्या (तयार करणे व सुस्थितीत ठेवणे) नियम १९७१ यातील नियम ३,५,६ आणि ७]



गाव :- पिंपरी वाघेरे (९४४११०)

तालुका :- हवेली

जिल्हा :- पुणे

PU-ID : 32041502775

भूमापन क्रमांक व उपविभाग

१७५अ/२९

32041502775

भुधारणा पद्धती भोगवटादार वर्ग -१

शेताचे स्थानीक नाव :

क्षेत्र, एकक व आकारणी	खाते क्र.	भोगवटादाराचे नाव	क्षेत्र	आकार	पो.ख.	फेरफार क्र	कुळ, खंड व इतर अधिकार
क्षेत्राचे एकक हे.आर.चौ.मी	५८८२	[अमित जे गोयल]				(८८३६)	कुळाचे नाव व खंड
		-----सामाईक क्षेत्र-----	०.००.००	०			
अ) लागवड योग्य क्षेत्र							इतर अधिकार
जिरायत ०.१०.००	५९४४	डॉ डी वाय पाटील विद्यापीठ सोसायटी तर्फे				(८५५२)	
बागायत -		सचिव					प्रलंबित फेरफार : नाही.
एकुण		सोमनाथ प्रसाद पाटील				(८५५२)	
ला.यो. क्षेत्र ०.१०.००		-----सामाईक क्षेत्र-----	०.०५.००	०.१८			शेवटचा फेरफार क्रमांक : ९०८६ व दिनांक : १७/०३/२०२०
ब) पोटखराब क्षेत्र (लागवड अयोग्य)	५९४६	[डॉ डी वाय पाटील विद्यापीठ सोसायटी]	०.०५.००	०.१८		(९०८६)	
वर्ग (अ) -	५९५३	डॉ डी वाय पाटील युनिटेक सोसायटी	०.०५.००	०.१८		(९०८६)	
वर्ग (ब) -							
एकुण							
पो.ख.क्षेत्र ०.००.००							
एकुण क्षेत्र (अ+ब) ०.१०.००							
आकारणी ०.३६							
जुडी किंवा विशेष आकारणी							



जुने फेरफार क्र : (४८८०) (५८६१) (७४५८) (७८२०) (८५५२) (८६९५) (८८३६) (९०७४)

सीमा आणि भुमापन चिन्हे :

सदर सर्व्हे हा नगर भूमापन हद्दीत आहे.

हा गाव नमुना क्रमांक ७ दिनांक २७/०१/२०२२:०६:२२:०५ PM रोजी डिजिटल स्वाक्षरीत केला आहे व गाव नमुना क्रमांक १२ चा डेटा स्वयंप्रमाणित असल्यामुळे ७/१२ अभिलेखावर वर कोणत्याही सही शिक्क्याची आवश्यकता नाही.

७/१२ डाउनलोड दि. : ०५/०३/२०२४ : १४:१८:५९ PM. वैधता पडताळणीसाठी <https://digitalsatbara.mahabhumi.gov.in/dslr/> या संकेत स्थळावर जाऊन 2507100001330509 हा क्रमांक वापरावा.

पृष्ठ क्र. १/२

Digitally signed

गाव नमुना बारा (पिकांची नोंदवही)

[महाराष्ट्र जमीन महसूल अधिकार अभिलेख आणि नोंदवह्या (तयार करणे व सुस्थितीत ठेवणे) नियम १९७१ यातील नियम २९]

गाव :- पिंपरी वाघेरे (९४४११०)

तालुका :- हवेली


जिल्हा :- पुणे

भूमापन क्रमांक व उपविभाग

१७५अ/२९

वर्ष	हंगाम	खाते क्रमांक	पिकाखालील क्षेत्राचा तपशील				लागवडीसाठी उपलब्ध नसलेली जमीन		शेरा	
			पिकाचा प्रकार	पिकांचे नाव	जल सिंचित	अजल सिंचित	जल सिंचनाचे साधन	स्वरूप		क्षेत्र
(१)	(२)	(३)	(४)	(५)	(६)	(७)	(८)	(९)	(१०)	(११)
					हे.आर.चौ.मी	हे.आर.चौ.मी			हे.आर.चौ.मी	
२०१९-२०	खरीप					०.०		पड	०.१०००	
	संपूर्ण वर्ष					०.०		पड	०.१०००	
२०२१-२२	खरीप	-१				०.०		गवत पड	०.१०००	

टीप : ** सदरची नोंद मोबाइल ॲप द्वारे घेणेत आलेली आहे





महाराष्ट्र शासन

गाव नमुना सात (अधिकार अभिलेख पत्रक)

[महाराष्ट्र जमीन महसुल अधिकार अभिलेख आणि नोंदवह्या (तयार करणे व सुस्थितीत ठेवणे) नियम १९७१ यातील नियम ३,५,६ आणि ७]

गाव :- पिंपरी वाघेरे (९४४११०)

तालुका :- हवेली

जिल्हा :- पुणे



PU-ID : 32041502775

भूमापन क्रमांक व उपविभाग

१७५अ/२९

32041502775

भूधारणा पद्धती		भोगवटादार वर्ग -१		शेताचे स्थानीक नाव :			
क्षेत्र, एकक व आकारणी	खाते क्र.	भोगवटादाराचे नाव	क्षेत्र	आकार	पो.ख.	फेरफार क्र	कुळ, खंड व इतर अधिकार
क्षेत्राचे एकक हे.आर.चौ.मी	५८८२	[अमित जे गोयल]				(८८३६)	कुळाचे नाव व खंड
		-----सामाईक क्षेत्र-----	०.००.००	०			
अ) लागवड योग्य क्षेत्र							इतर अधिकार
जिरायत ०.१०.००	५९४४	डॉ डी वाय पाटील विद्यापीठ सोसायटी तर्फे				(८५५२)	
बागायत -		सचिव					प्रलंबित फेरफार : नाही.
एकुण		सोमनाथ प्रसाद पाटील				(८५५२)	
ला.यो. क्षेत्र ०.१०.००		-----सामाईक क्षेत्र-----	०.०५.००	०.१८			शेवटचा फेरफार क्रमांक : १०८६ व दिनांक : १७/०३/२०२०
ब) पोटखराब क्षेत्र (लागवड अयोग्य)	५९४६	[डॉ डी वाय पाटील विद्याप्रतीष्ठान सोसायटी]	०.०५.००	०.१८		(१०८६)	
वर्ग (अ) -	५९५३	डॉ डी वाय पाटील युनिटेक सोसायटी	०.०५.००	०.१८		(१०८६)	
वर्ग (ब) -							
एकुण							
पो.ख.क्षेत्र ०.००.००							
एकुण क्षेत्र ०.१०.०० (अ+ब)							
आकारणी ०.३६							
जुडी किंवा विशेष आकारणी							
जुने फेरफार क्र : (४८८०) (५८६१) (७४५८) (७६५८) (७८२०) (८५५२) (८६९५) (८८३६) (१०७४)							सीमा आणि भूमापन चिन्हे :

सदर सर्व्हे हा नगर भूमापन हद्दीत आहे.



हा गाव नमुना क्रमांक ७ दिनांक २७/०१/२०२२:०६:२२:०५ PM रोजी डिजिटल स्वाक्षरीत केला आहे व गाव नमुना क्रमांक १२ चा डेटा स्वयंप्रमाणित असल्यामुळे ७/१२ अभिलेखावर वर कोणत्याही सही शिक्क्याची आवश्यकता नाही.

७/१२ डाउनलोड दि. : ०५/०३/२०२४ : १४:१८:५९ PM. वैधता पडताळणीसाठी <https://digitalsatbara.mahabhumi.gov.in/dslr/> या संकेत स्थळावर जाऊन 2507100001330509 हा क्रमांक वापरावा.

पृष्ठ क्र. १/२

Digitally signed

गाव नमुना बारा (पिकांची नोंदवही)

[महाराष्ट्र जमीन महसूल अधिकार अभिलेख आणि नोंदवह्या (तयार करणे व सुस्थितीत ठेवणे) नियम १९७१ यातील नियम २९]

गाव :- पिंपरी वाघेरे (९४४११०)

तालुका :- हवेली

जिल्हा :- पुणे

भूमापन क्रमांक व उपविभाग

१७५अ/२९

वर्षे	हंगाम	खाते क्रमांक	पिकाखालील क्षेत्राचा तपशील					लागवडीसाठी उपलब्ध नसलेली जमीन		शेरा
			पिकाचा प्रकार	पिकांचे नाव	जल सिंचित	अजल सिंचित	जल सिंचनाचे साधन	स्वरूप	क्षेत्र	
(१)	(२)	(३)	(४)	(५)	(६)	(७)	(८)	(९)	(१०)	(११)
					हे.आर.चौ.मी	हे.आर.चौ.मी			हे.आर.चौ.मी	
२०१९-२०	खरीप					०.०		पड	०.१०००	
	संपूर्ण वर्ष					०.०		पड	०.१०००	
२०२१-२२	खरीप	-१				०.०		गवत पड	०.१०००	

टीप : ** सदरची नोंद मोबाइल ॲप द्वारे घेणेत आलेली आहे





महाराष्ट्र शासन

गाव नमुना सात (अधिकार अभिलेख पत्रक)

[महाराष्ट्र जमीन महसुल अधिकार अभिलेख आणि नोंदवद्दा (तयार करणे व सुस्थितीत ठेवणे) नियम १९७१ यातील नियम ३,५,६ आणि ७]



गाव :- पिंपरी वाघेरे (९४४११०)

तालुका :- हवेली

जिल्हा :- पुणे

PU-ID : 32041502775

भूमापन क्रमांक व उपविभाग

१७५अ/२९

32041502775

भुधारणा पद्धती		भोगवटादार वर्ग -१		शेताचे स्थानीक नाव :			
क्षेत्र, एकक व आकारणी	खाते क्र.	भोगवटादाराचे नाव	क्षेत्र	आकार	पो.ख.	फेरफार क्र	कुळ, खंड व इतर अधिकार
क्षेत्राचे एकक हे.आर.चौ.मी	५८८२	[अमित जे गोयल]				(८८३६)	कुळाचे नाव व खंड
		-----सामाईक क्षेत्र-----	०.००.००	०			
अ) लागवड योग्य क्षेत्र							इतर अधिकार
जिरायत ०.१०.००	५९४४	डॉ डी वाय पाटील विद्यापीठ सोसायटी तर्फे				(८५५२)	
बागायत -		सचिव					प्रलंबित फेरफार : नाही.
एकुण		सोमनाथ प्रसाद पाटील				(८५५२)	
ला.यो. क्षेत्र ०.१०.००		-----सामाईक क्षेत्र-----	०.०५.००	०.१८			शेवटचा फेरफार क्रमांक : १०८६ व दिनांक : १७/०३/२०२०
ब) पोटखराब क्षेत्र (लागवड अयोग्य)	५९४६	[डॉ डी वाय पाटील विद्यापीठ सोसायटी]	०.०५.००	०.१८		(१०८६)	
वर्ग (अ) -	५९५३	डॉ डी वाय पाटील युनिटेक सोसायटी	०.०५.००	०.१८		(१०८६)	
वर्ग (ब) -							
एकुण							
पो.ख.क्षेत्र ०.००.००							
एकुण क्षेत्र (अ+ब) ०.१०.००							
आकारणी ०.३६							
जुडी किंवा विशेष आकारणी							
जुने फेरफार क्र : (४८८०) (५८६१) (७४५८) (७६५८) (७८२०) (८५५२) (८६९५) (८८३६) (९०७४)							सीमा आणि भुमापन चिन्हे :

सदर सर्व्हे हा नगर भूमापन हद्दीत आहे.



हा गाव नमुना क्रमांक ७ दिनांक २७/०१/२०२२:०६:२२:०५ PM रोजी डिजिटल स्वाक्षरीत केला आहे व गाव नमुना क्रमांक १२ चा डेटा स्वयंप्रमाणित असल्यामुळे ७/१२ अभिलेखावर वर कोणत्याही सही शिक्क्याची आवश्यकता नाही.

७/१२ डाउनलोड दि. : ०५/०३/२०२४ : १४:१८:५९ PM. वैधता पडताळणीसाठी <https://digitalsatbara.mahabhumi.gov.in/dslr/> या संकेत स्थळावर जाऊन 2507100001330509 हा क्रमांक वापरावा.

पृष्ठ क्र. १/२

Digitally signed

गाव नमुना बारा (पिकांची नोंदवही)

[महाराष्ट्र जमीन महसूल अधिकार अभिलेख आणि नोंदवह्या (तयार करणे व सुस्थितीत ठेवणे) नियम १९७१ यातील नियम २९]

गाव :- पिंपरी वाघेरे (९४४११०)

तालुका :- हवेली


जिल्हा :- पुणे

भूमापन क्रमांक व उपविभाग

१७५अ/२९

			पिकाखालील क्षेत्राचा तपशील					लागवडीसाठी उपलब्ध नसलेली जमीन		शेरा
वर्ष	हंगाम	खाते क्रमांक	पिकाचा प्रकार	पिकांचे नाव	जल सिंचित	अजल सिंचित	जल सिंचनाचे साधन	स्वरूप	क्षेत्र	
(१)	(२)	(३)	(४)	(५)	(६)	(७)	(८)	(९)	(१०)	(११)
					हे.आर.चौ.मी	हे.आर.चौ.मी			हे.आर.चौ.मी	
२०१९-२०	खरीप					०.०		पड	०.१०००	
	संपूर्ण वर्ष					०.०		पड	०.१०००	
२०२१-२२	खरीप	-१				०.०		गवत पड	०.१०००	

टीप : ** सदरची नोंद मोबाइल ॲप द्वारे घेणेत आलेली आहे





महाराष्ट्र शासन

गाव नमुना सात (अधिकार अभिलेख पत्रक)

[महाराष्ट्र जमीन महसुल अधिकार अभिलेख आणि नोंदवह्या (तयार करणे व सुस्थितीत ठेवणे) नियम १९७१ यातील नियम ३,५,६ आणि ७]

गाव :- पिंपरी वाघेरे (१४४११०)

तालुका :- हवेली

जिल्हा :- पुणे



PU-ID : 34944306719

भूमापन क्रमांक व उपविभाग

१७५अ

34944306719

भुधारणा पद्धती भोगवटादार वर्ग -१

शेताचे स्थानीक नाव :

क्षेत्र, एकक व आकारणी	खाते क्र.	भोगवटादाराचे नाव	क्षेत्र	आकार	पो.ख.	फेरफार क्र	कुळ, खंड व इतर अधिकार
क्षेत्राचे एकक हे.आर.चौ.मी	१०२६	जगन्नाथ राठी चॅरीटी ट्रस्ट ट्रस्टी		०.१५	०.०४.९२	(८१८६)	कुळाचे नाव व खंड
अ) लागवड योग्य क्षेत्र		लक्ष्मीनारायण जगन्नाथ राठी				(८१८६)	
जिरायत -		रामचंद्र जगन्नाथ राठी				(८१८६)	इतर अधिकार
बागायत -		बालकिसन जगन्नाथ राठी				(८१८६)	इतर
एकुण -		रामविलास जगन्नाथ राठी				(८१८६)	इतर
ला.यो. क्षेत्र		मे गोयल गंगा कन्स्ट्रक्शन तर्फे भागीदार				(८८३६)	इतर
		अमित जे गोयल				(८८३६)	
		-----सामाईक क्षेत्र-----	०.००.००	०.१५	०.०४.९२		प्रलंबित फेरफार : नाही.
ब) पोटखराब क्षेत्र (लागवड अयोग्य)	५९४४	डॉ डी वाय पाटील विद्यापीठ सोसायटी तर्फे		१.२६	०.४०.१२	(८५५२)	शेवटचा फेरफार क्रमांक : १०८६ व दिनांक : १७/०३/२०२०
वर्ग (अ) ०.६७.००		सचिव					
वर्ग (ब) -		सोमनाथ प्रसाद पाटील				(८५५२)	
एकुण		-----सामाईक क्षेत्र-----	०.००.००	१.२६	०.४०.१२		
पो.ख.क्षेत्र ०.६७.००							
	५९४६	[डॉ डी वाय पाटील विद्यापीठ सोसायटी]		०.६९	०.२९.९६	(१०८६)	
एकुण क्षेत्र ०.६७.००							
(अ+ब)	५९५३	डॉ डी वाय पाटील युनिटेक सोसायटी		०.६९	०.२९.९६	(१०८६)	
आकारणी २.१०							
जुडी किंवा विशेष आकारणी							
जुने फेरफार क्र : (३०४५) (३२२३) (३५८०) (३८०३) (४४०८) (४८०८) (४८५२) (४८५३) (४८५४) (४८५५) (४८५६) (४८५७) (४८५८) (४८५९) (४८६०) (४८६१) (४८६२) (४८६३) (४८६४) (४८६५) (४८६६) (४८६७) (४८६८) (४८६९) (४८७०) (४८७१) (४८७२) (४८७३) (४८७४) (४८७५) (४८७६) (४८७७) (४८७८) (४८७९) (४८८०) (४८८१) (४८८२) (४८८३) (४८८४) (४८८५) (४८८६) (४८८७) (४८८८) (४८८९) (४८९०) (४८९१) (४८९२) (४८९३) (४८९४) (४८९५) (४८९६) (४८९७) (४८९८) (४८९९) (४९००)						सीमा आणि भुमापन चिन्हे :	



हा गाव नमुना क्रमांक ७ दिनांक २७/०१/२०२२:०६:१५:२६ PM रोजी डिजिटल स्वाक्षरीत केला आहे व गाव नमुना क्रमांक १२ चा डेटा स्वयंप्रमाणित असल्यामुळे ७/१२ अभिलेखावर वर कोणत्याही सही शिक्क्याची आवश्यकता नाही.

७/१२ डाउनलोड दि. : ०५/०३/२०२४ : १४:२०:२९ PM. वैधता पडताळणीसाठी <https://digitalsatara.mahabhumli.gov.in/dslr/> या संकेत स्थळावर जाऊन 2507100001330500 हा क्रमांक वापरावा.

पृष्ठ क्र. १/३

गाव नमुना बारा (पिकांची नोंदवही)

[महाराष्ट्र जमीन महसूल अधिकार अभिलेख आणि नोंदवह्या (तयार करणे व सुस्थितीत ठेवणे) नियम १९७१ यातील नियम २९]

गाव :- पिंपरी वाघेरे (९४४११०)

तालुका :- हवेली

जिल्हा :- पुणे

भूमापन क्रमांक व उपविभाग

१७५अ

			पिकाखालील क्षेत्राचा तपशील				लागवडीसाठी उपलब्ध नसलेली जमीन		शेरा	
वर्ष	हंगाम	खाते क्रमांक	पिकाचा प्रकार	पिकांचे नाव	जल सिंचित	अजल सिंचित	जल सिंचनाचे साधन	स्वरूप	क्षेत्र	
(१)	(२)	(३)	(४)	(५)	(६)	(७)	(८)	(९)	(१०)	(११)
					हे.आर.चौ.मी	हे.आर.चौ.मी			हे.आर.चौ.मी	
२०१९-२०	खरीप					०.०		पड	०.६७००	
२०२१-२२	खरीप	-१				०.०		गवत पड	०.६७००	

टीप : ** सदरची नोंद मोबाइल ॲप द्वारे घेणेत आलेली आहे





महाराष्ट्र शासन

गाव नमुना सात (अधिकार अभिलेख पत्रक)

[महाराष्ट्र जमीन महसुल अधिकार अभिलेख आणि नोंदवह्या (तयार करणे व सुस्थितीत ठेवणे) नियम १९७१ यातील नियम ३,५,६ आणि ७]

गाव :- पिंपरी वाघेरे (१४४११०)

तालुका :- हवेली

जिल्हा :- पुणे



PU-ID : 27176618088

भूमापन क्रमांक व उपविभाग

१७५अ/३२

27176618088

भुधारणा पद्धती भोगवटदार वर्ग -१

शेताचे स्थानीक नाव :

क्षेत्र, एकक व आकारणी	खाते क्र.	भोगवटदाराचे नाव	क्षेत्र	आकार	पो.ख.	फेरफार क्र	कुळ, खंड व इतर अधिकार
क्षेत्राचे एकक हे.आर.चौ.मी	१९९७	राधाकृष्ण महादु शिरसाठ	०.००.१०			(४८८२)	कुळाचे नाव व खंड
अ) लागवड योग्य क्षेत्र	२५३५	[से. गोयल गंगा कन्स्ट्रक्शन तर्फे भागीदार]				(८८३६)	इतर अधिकार
जिरायत ०.१०.००		[अमित जे गोयल]				(८८३६)	
बागायत -		-----सामाईक क्षेत्र-----	०.००.००	०			प्रलंबित फेरफार : नाही.
एकुण							
ला.यो. क्षेत्र ०.१०.००	५९४४	डॉ. डी वाय पाटील विद्यापीठ सोसायटी तर्फे सचिव				(८५५२)	शेवटचा फेरफार क्रमांक : १०८६ व दिनांक : १७/०३/२०२०
ब) पोटखराब क्षेत्र (लागवड अयोग्य)		सोमनाथ प्रसाद पाटील				(८५५२)	
वर्ग (अ) -		-----सामाईक क्षेत्र-----	०.०६.२०	०.२२			
वर्ग (ब) -	५९४६	[डॉ. डी वाय पाटील विद्याप्रतीष्ठान सोसायटी]	०.०३.७०	०.१३		(१०८६)	
एकुण							
पो.ख.क्षेत्र ०.००.००	५९५३	डॉ. डी वाय पाटील युनिटेक सोसायटी	०.०३.७०	०.१३		(१०८६)	
एकुण क्षेत्र (अ+ब)	०.१०.००						
आकारणी ०.३६							
जुडी किंवा विशेष आकारणी							
जुने फेरफार क्र : (६७८५) (७४५७) (७६५८) (७८२०) (८५५२) (८६९५) (१०७४)							सीमा आणि भुमापन चिन्हे :

सदर सर्व्हे हा नगर भूमापन हद्दीत आहे.



हा गाव नमुना क्रमांक ७ दिनांक २७/०१/२०२२:०६:२५:३० PM रोजी डिजिटल स्वाक्षरीत केला आहे व गाव नमुना क्रमांक १२ चा डेटा स्वयंप्रमाणित असल्यामुळे ७/१२ अभिलेखावर वर कोणत्याही सही शिक्क्याची आवश्यकता नाही.

७/१२ डाउनलोड दि. : ०५/०३/२०२४ : १४:२२:०४ PM. वैधता पडताळणीसाठी <https://digitalsatbara.mahabhumi.gov.in/dslr/> या संकेत स्थळावर जाऊन 2507100001330513 हा क्रमांक वापरावा.

पृष्ठ क्र. १/२

Digitally signed

गाव नमुना बारा (पिकांची नोंदवही)

[महाराष्ट्र जमीन महसूल अधिकार अभिलेख आणि नोंदवह्या (तयार करणे व सुस्थितीत ठेवणे) नियम १९७१ यातील नियम २९]

गाव :- पिंपरी वाघेरे (९४४११०)

तालुका :- हवेली


जिल्हा :- पुणे

भूमापन क्रमांक व उपविभाग

१७५अ/३२

पिकाखालील क्षेत्राचा तपशील								लागवडीसाठी उपलब्ध नसलेली जमीन		शेरा
वर्षे	हंगाम	खाते क्रमांक	पिकाचा प्रकार	पिकांचे नाव	जल सिंचित	अजल सिंचित	जल सिंचनाचे साधन	स्वरूप	क्षेत्र	(११)
(१)	(२)	(३)	(४)	(५)	(६)	(७)	(८)	(९)	(१०)	(११)
					हे.आर.चौ.मी	हे.आर.चौ.मी			हे.आर.चौ.मी	
२०१९-२०	खरीप					०.०		पड	०.१०००	
	संपूर्ण वर्ष					०.०		पड	०.१०००	
२०२१-२२	खरीप	-१				०.०		गवत पड	०.१०००	

टीप : ** सदरची नोंद मोबाइल ॲप द्वारे घेणेत आलेली आहे





महाराष्ट्र शासन

गाव नमुना सात (अधिकार अभिलेख पत्रक)

[महाराष्ट्र जमीन महसुल अधिकार अभिलेख आणि नोंदवह्या (तयार करणे व सुस्थितीत ठेवणे) नियम १९७१ यातील नियम ३,५,६ आणि ७]

गाव :- पिंपरी वाघेरे (९४४११०)

तालुका :- हवेली

जिल्हा :- पुणे



PU-ID : 29218370655

भूमापन क्रमांक व उपविभाग

१७५अ/२८

29218370655

भुधारणा पद्धती		भोगवटादार वर्ग -१		शेताचे स्थानीक नाव :			
क्षेत्र, एकक व आकारणी	खाते क्र.	भोगवटादाराचे नाव	क्षेत्र	आकार	पो.ख.	फेरफार क्र	कुळ, खंड व इतर अधिकार
क्षेत्राचे एकक हे.आर.चौ.मी	२५३५	[से गोयल गंगा कच्छक्यान तर्फे भागीदार]				(८८३६)	कुळाचे नाव व खंड
		[अमित जे गोयल]				(८८३६)	
अ) लागवड योग्य क्षेत्र		-----सामाईक क्षेत्र-----	०.००.००	०			इतर अधिकार
जिरायत	०.१०.००						
बागायत	-	५९४४ सोमनाथ प्रसाद पाटील				(७८२०)	प्रलंबित फेरफार : नाही.
एकुण		डॉ डी वाय पाटील विद्यापीठ सोसायटी तर्फे				(७८२०)	
ला.यो. क्षेत्र	०.१०.००	सचिव					शेवटचा फेरफार क्रमांक : १०८६ व दिनांक :
		-----सामाईक क्षेत्र-----	०.०५.००	०.१८			१७/०३/२०२०
ब) पोटखराब क्षेत्र (लागवड अयोग्य)	५९४६	[डॉ डी वाय पाटील विद्यापीठ सोसायटी]	०.०४.९५	०.१६		(१०८६)	
वर्ग (अ)	-						
वर्ग (ब)	-	५९४७ शिवाजी अच्युतराव पाठक	०.००.०५	०.०२		(४८७९)	
एकुण							
पो.ख.क्षेत्र	०.००.००	५९५३ डॉ डी वाय पाटील युनिटेक सोसायटी	०.०४.९५	०.१८		(१०८६)	
एकुण क्षेत्र (अ+ब)	०.१०.००						
आकारणी	०.३६						
जुडी किंवा विशेष आकारणी							
जुने फेरफार क्र : (७४६४) (७६५८) (७८२०) (८५५२) (८६९५) (९०६२) (९०७७)							सीमा आणि भुमापन चिन्हे :

सदर सर्व्हे हा नगर भूमापन हद्दीत आहे.



हा गाव नमुना क्रमांक ७ दिनांक २७/०१/२०२२:०६:२१:२१ PM रोजी डिजिटल स्वाक्षरीत केला आहे व गाव नमुना क्रमांक १२ चा डेटा स्वयंप्रमाणित असल्यामुळे ७/१२ अभिलेखावर वर कोणत्याही सही शिक्क्याची आवश्यकता नाही.
७/१२ डाउनलोड दि. : ०५/०३/२०२४ : १४:२२:४४ PM. वैधता पडताळणीसाठी <https://digitalsatara.mahabhumi.gov.in/dslr/> या संकेत स्थळावर जाऊन 2507100001330508 हा क्रमांक वापरावा.

पृष्ठ क्र. १/२

Digitally signed

गाव नमुना बारा (पिकांची नोंदवही)

[महाराष्ट्र जमीन महसूल अधिकार अभिलेख आणि नोंदवह्या (तयार करणे व सुस्थितीत ठेवणे) नियम १९७१ यातील नियम २९]

गाव :- पिंपरी वाघेरे (१४४११०)

तालुका :- हवेली


जिल्हा :- पुणे

भूमापन क्रमांक व उपविभाग

१७५अ/२८

		पिकाखालील क्षेत्राचा तपशील						लागवडीसाठी उपलब्ध नसलेली जमीन		शेरा
वर्षे	हंगाम	खाते क्रमांक	पिकाचा प्रकार	पिकांचे नाव	जल सिंचित	अजल सिंचित	जल सिंचनाचे साधन	स्वरूप	क्षेत्र	
(१)	(२)	(३)	(४)	(५)	(६)	(७)	(८)	(९)	(१०)	(११)
					हे.आर.चौ.मी	हे.आर.चौ.मी			हे.आर.चौ.मी	
२०१९-२०	खरीप					०.०		पड	०.१०००	
	संपूर्ण वर्ष					०.०		पड	०.१०००	
२०२१-२२	खरीप	-१				०.०		गवत पड	०.१०००	

टीप : ** सदरची नोंद मोबाइल ॲप द्वारे घेणेत आलेली आहे





महाराष्ट्र शासन

गाव नमुना सात (अधिकार अभिलेख पत्रक)

[महाराष्ट्र जमीन महसुल अधिकार अभिलेख आणि नोंदवह्या (तयार करणे व सुस्थितीत ठेवणे) नियम १९७१ यातील नियम ३,५,६ आणि ७]

गाव :- पिंपरी वाघेरे (९४४११०)

तालुका :- हवेली

जिल्हा :- पुणे



PU-ID : 16690159406

भूमापन क्रमांक व उपविभाग

१७५अ/३६

16690159406

भुधारणा पद्धती		भोगवटादार वर्ग -१		शेताचे स्थानीक नाव :			
क्षेत्र, एकक व आकारणी	खाते क्र.	भोगवटादाराचे नाव	क्षेत्र	आकार	पो.ख.	फेरफार क्र	कुळ, खंड व इतर अधिकार
क्षेत्राचे एकक हे.आर.चौ.मी	५९४४	डॉ.डी वाय पाटील विद्यापीठ सोसायटी तर्फे सचिव		०.१८	०.०५.००	(७५५२)	कुळाचे नाव व खंड
अ) लागवड योग्य क्षेत्र		सोमनाथ प्रसाद पाटील				(७५५२)	इतर अधिकार
जिरायत -		-----सामाईक क्षेत्र-----	०.००.००	०.१८	०.०५.००		
बागायत -							प्रलंबित फेरफार : नाही.
एकुण -	५९४६	[डॉ.डी वाय पाटील विद्याप्रतीष्ठान सोसायटी]		०.१८	०.०५.००	(९०८६)	
ला.पो. क्षेत्र							शेवटचा फेरफार क्रमांक : ९०८६ व दिनांक :
	५९५३	डॉ.डी वाय पाटील युनिटेक सोसायटी			०.०५.००	(९०८६)	१७/०३/२०२०
ब) पोटखराब क्षेत्र (लागवड अयोग्य)							
वर्ग (अ)	०.१०.००						
वर्ग (ब)	-						
एकुण							
पो.ख.क्षेत्र	०.१०.००						
एकुण क्षेत्र (अ+ब)	०.१०.००						
आकारणी	०.३६						
जुडी किंवा विशेष आकारणी							
जुने फेरफार क्र : (४८८६) (६७८५) (७४६०) (७५५२) (७६५८) (७८२०) (८७३३) (९०७४)							सीमा आणि भुमापन चिन्हे :

सदर सर्व्हे हा नगर भूमापन हद्दीत आहे.



हा गाव नमुना क्रमांक ७ दिनांक २७/०१/२०२२:०६:२४:५४ PM रोजी डिजिटल स्वाक्षरीत केला आहे व गाव नमुना क्रमांक १२ चा डेटा स्वयंप्रमाणित असल्यामुळे ७/१२ अभिलेखावर वर

कोणत्याही सही शिक्क्याची आवश्यकता नाही.

७/१२ डाउनलोड दि. : ०५/०३/२०२४ : १४:२४:१७ PM. वैधता पडताळणीसाठी <https://digitalsatara.mahabhumi.gov.in/dslr/> या संकेत स्थळावर जाऊन 2507100001330512 हा क्रमांक

वापरावा.

पृष्ठ क्र. १/२

Digitally signed

गाव नमुना बारा (पिकांची नोंदवही)

[महाराष्ट्र जमीन महसूल अधिकार अभिलेख आणि नोंदवह्या (तयार करणे व सुस्थितीत ठेवणे) नियम १९७१ यातील नियम २९]

गाव :- पिंपरी वाघेरे (९४४११०)

तालुका :- हवेली


जिल्हा :- पुणे

भूमापन क्रमांक व उपविभाग

१७५अ/३६

			पिकाखालील क्षेत्राचा तपशील					लागवडीसाठी उपलब्ध नसलेली जमीन		शेरा
वर्ष	हंगाम	खाते क्रमांक	पिकाचा प्रकार	पिकांचे नाव	जल सिंचित	अजल सिंचित	जल सिंचनाचे साधन	स्वरूप	क्षेत्र	
(१)	(२)	(३)	(४)	(५)	(६)	(७)	(८)	(९)	(१०)	(११)
					हे.आर.चौ.मी	हे.आर.चौ.मी			हे.आर.चौ.मी	
२०१९-२०	खरीप					०.०		पड	०.१०००	
	संपूर्ण वर्ष					०.०		पड	०.१०००	
२०२१-२२	खरीप	-१				०.०		गवत पड	०.१०००	

टीप : ** सदरची नोंद मोबाइल ॲप द्वारे घेणेत आलेली आहे





महाराष्ट्र शासन

गाव नमुना सात (अधिकार अभिलेख पत्रक)

[महाराष्ट्र जमीन महसुल अधिकार अभिलेख आणि नोंदवद्दा (तयार करणे व सुस्थितीत ठेवणे) नियम १९७१ यातील नियम ३,५,६ आणि ७]

गाव :- पिंपरी वाघेरे (९४४११०)

तालुका :- हवेली

जिल्हा :- पुणे



PU-ID : 15404473355

भूमापन क्रमांक व उपविभाग

१७५३/३१

15404473355

भुधारणा पद्धती भोगवटादार वर्ग -१

शेताचे स्थानीक नाव :

क्षेत्र, एकक व आकारणी	खाते क्र.	भोगवटादाराचे नाव	क्षेत्र	आकार	पो.ख.	फेरफार क्र	कुळ, खंड व इतर अधिकार
क्षेत्राचे एकक हे.आर.चौ.मी	६०९७	डॉ. डी. वाय. पाटील विद्यापीठ सोसायटी	०.०५.००	०.९८		(१०८६)	कुळाचे नाव व खंड
अ) लागवड योग्य क्षेत्र	६०९८	डॉ. डी. वाय. पाटील युनिटेक सोसायटी	०.०५.००	०.९८		(१०८६)	इतर अधिकार
जिरायत ०.१०.००							
बागायत -							प्रलंबित फेरफार : नाही.
एकुण							
ला.पो. क्षेत्र ०.१०.००							शेवटचा फेरफार क्रमांक : ९३१९ व दिनांक : १०/०२/२०२२
ब) पोटखराब क्षेत्र (लागवड अयोग्य)							
वर्ग (अ) -							
वर्ग (ब) -							
एकुण							
पो.ख.क्षेत्र ०.००.००							
एकुण क्षेत्र (अ+ब) ०.१०.००							
आकारणी ०.३६							
जुडी किंवा विशेष आकारणी							
जुने फेरफार क्र : (४८८१) (६७८५) (७४६३) (७६५८) (८५५२) (८६९५) (९१४५) (९३१९)							सीमा आणि भुमापन चिन्हे :

सदर सर्व्हे हा नगर भूमापन हद्दीत आहे.



हा गाव नमुना क्रमांक ७ दिनांक ०३/०६/२०२३:०१:३१:४२ PM रोजी डिजिटल स्वाक्षरीत केला आहे व गाव नमुना क्रमांक १२ चा डेटा स्वयंप्रमाणित असल्यामुळे ७/१२ अभिलेखावर वर कोणत्याही सही शिक्क्याची आवश्यकता नाही.
७/१२ डाउनलोड दि. : ०५/०३/२०२४ : १४:२९:५२ PM. वैधता पडताळणीसाठी <https://digitalsatbara.mahabhumi.gov.in/dslr/> या संकेत स्थळावर जाऊन 2507100001334886 हा क्रमांक वापरावा.

पृष्ठ क्र. १/२

Digitally signed

गाव नमुना बारा (पिकांची नोंदवही)

[महाराष्ट्र जमीन महसूल अधिकार अभिलेख आणि नोंदवह्या (तयार करणे व सुस्थितीत ठेवणे) नियम १९७१ यातील नियम २९]

गाव :- पिंपरी वाघेरे (१४४११०)

तालुका :- हवेली

जिल्हा :- पुणे

भूमापन क्रमांक व उपविभाग

१७५अ/३१

पिकाखालील क्षेत्राचा तपशील								लागवडीसाठी उपलब्ध नसलेली जमीन		शेरा
वर्षे	हंगाम	खाते क्रमांक	पिकाचा प्रकार	पिकांचे नाव	जल सिंचित	अजल सिंचित	जल सिंचनाचे साधन	स्वरूप	क्षेत्र	(११)
(१)	(२)	(३)	(४)	(५)	(६)	(७)	(८)	(९)	(१०)	(११)
					हे.आर.चौ.मी	हे.आर.चौ.मी			हे.आर.चौ.मी	
२०१९-२०	खरीप					०.०		पड	०.१०००	
	संपूर्ण वर्ष					०.०		पड	०.१०००	
२०२०-२१	संपूर्ण वर्ष					०.०		ईमारत पड	०.१०००	

टीप : ** सदरची नोंद मोबाइल ॲप द्वारे घेणेत आलेली आहे





महाराष्ट्र शासन

गाव नमुना सात (अधिकार अभिलेख पत्रक)

[महाराष्ट्र जमीन महसुल अधिकार अभिलेख आणि नोंदवद्दा (तयार करणे व सुस्थितीत ठेवणे) नियम १९७१ यातील नियम ३,५,६ आणि ७]

गाव :- पिंपरी वाघेरे (१४४११०)

तालुका :- हवेली

जिल्हा :- पुणे



PU-ID : 33001269632

भूमापन क्रमांक व उपविभाग

१७५अ/३५

33001269632

भुधारणा पद्धती		भोगवटादार वर्ग -१		शेताचे स्थानीक नाव :			
क्षेत्र, एकक व आकारणी	खाते क्र.	भोगवटादाराचे नाव	क्षेत्र	आकार	पो.ख.	फेरफार क्र	कुळ, खंड व इतर अधिकार
क्षेत्राचे एकक हे.आर.चौ.मी	२५३५	[अमित जे गोयल]				(८८३६)	कुळाचे नाव व खंड
		[डॉ.डी वाय पाटील विद्याप्रतीष्ठान सोसायटी]				(८८३६)	
अ) लागवड योग्य क्षेत्र		[मे गोयल गंगा कन्स्ट्रक्शन तर्फे भागीदार]				(८८३६)	इतर अधिकार
जिरायत -		-----सामाईक क्षेत्र-----	०.००.००	०			
बागायत -							प्रलंबित फेरफार : नाही.
एकुण -	५९४४	डॉ.डी वाय पाटील विद्यापीठ सोसायटी तर्फे सचिव		०.१८	०.०५.००	(८५५२)	
ला.यो. क्षेत्र		सोमनाथ प्रसाद पाटील				(८५५२)	शेवटचा फेरफार क्रमांक : १०८६ व दिनांक : १७/०३/२०२०
ब) पोटखराब क्षेत्र (लागवड अयोग्य)		-----सामाईक क्षेत्र-----	०.००.००	०.१८	०.०५.००		
वर्ग (अ) ०.१०.००	५९४६	[डॉ.डी वाय पाटील विद्याप्रतीष्ठान सोसायटी]		०.१८	०.०५.००	(१०८६)	
वर्ग (ब) -							
एकुण	५९५३	डॉ.डी वाय पाटील युनिटेक सोसायटी			०.०५.००	(१०८६)	
पो.ख.क्षेत्र ०.१०.००							
एकुण क्षेत्र (अ+ब) ०.१०.००							
आकारणी ०.३६							
जुडी किंवा विशेष आकारणी							
जुने फेरफार क्र : (४८८५) (६७८५) (७४५९) (७६५८) (७८२०) (८५५२) (८६४६) (९०७४)							सीमा आणि भुमापन चिन्हे :

सदर सर्व्हे हा नगर भूमापन हद्दीत आहे.



हा गाव नमुना क्रमांक ७ दिनांक २७/०१/२०२२:०६:२३:५२ PM रोजी डिजिटल स्वाक्षरीत केला आहे व गाव नमुना क्रमांक १२ चा डेटा स्वयंप्रमाणित असल्यामुळे ७/१२ अभिलेखावर वर कोणत्याही सही शिक्क्याची आवश्यकता नाही.

७/१२ डाउनलोड दि. : ०५/०३/२०२४ : १४:३१:०२ PM. वैधता पडताळणीसाठी <https://digitalsatbara.mahabhumi.gov.in/dslr/> या संकेत स्थळावर जाऊन 2507100001330511 हा क्रमांक वापरावा.

पृष्ठ क्र. १/२

Digitally signed

गाव नमुना बारा (पिकांची नोंदवही)

[महाराष्ट्र जमीन महसूल अधिकार अभिलेख आणि नोंदवह्या (तयार करणे व सुस्थितीत ठेवणे) नियम १९७१ यातील नियम २९]

गाव :- पिंपरी वाघेरे (१४४११०)

तालुका :- हवेली


जिल्हा :- पुणे

भूमापन क्रमांक व उपविभाग

१७५अ/३५

			पिकाखालील क्षेत्राचा तपशील					लागवडीसाठी उपलब्ध नसलेली जमीन		शेरा
वर्षे	हंगाम	खाते क्रमांक	पिकाचा प्रकार	पिकांचे नाव	जल सिंचित	अजल सिंचित	जल सिंचनाचे साधन	स्वरूप	क्षेत्र	
(१)	(२)	(३)	(४)	(५)	(६)	(७)	(८)	(९)	(१०)	(११)
					हे.आर.चौ.मी	हे.आर.चौ.मी			हे.आर.चौ.मी	
२०१९-२०	खरीप					०.०		पड	०.१०००	
२०२१-२२	खरीप	-१				०.०		गवत पड	०.१०००	

टीप : ** सदरची नोंद मोबाइल ॲप द्वारे घेणेत आलेली आहे





महाराष्ट्र शासन

गाव नमुना सात (अधिकार अभिलेख पत्रक)

[महाराष्ट्र जमीन महसुल अधिकार अभिलेख आणि नोंदवह्या (तयार करणे व सुस्थितीत ठेवणे) नियम १९७१ यातील नियम ३,५,६ आणि ७]

गाव :- पिंपरी वाघेरे (९४४११०)

तालुका :- हवेली

जिल्हा :- पुणे



PU-ID : 19948188010

भूमापन क्रमांक व उपविभाग

१७५अ/३७

19948188010

भुधारणा पद्धती		भोगवटादार वर्ग -१		शेताचे स्थानीक नाव :			
क्षेत्र, एकक व आकारणी	खाते क्र.	भोगवटादाराचे नाव	क्षेत्र	आकार	पो.ख.	फेरफार क्र	कुळ, खंड व इतर अधिकार
क्षेत्राचे एकक हे.आर.चौ.मी	२५३५	[अमित जे गोयल]				(८८३६)	कुळाचे नाव व खंड
		[डॉ.डी.वाय.पाटील विद्याप्रतीष्ठान सोसायटी]				(८८३६)	
अ) लागवड योग्य क्षेत्र		[मे गोयल गंगा कन्स्ट्रक्शन तर्फे भागीदार]				(८८३६)	इतर अधिकार
जिरायत -		-----सामाईक क्षेत्र-----	०.००.००	०			
बागायत -							प्रलंबित फेरफार : नाही.
एकुण -	५९४४	डॉ.डी.वाय.पाटील विद्यापीठ सोसायटी तर्फे सचिव		०.१८	०.०५.००	(८५५२)	
ला.यो. क्षेत्र		सोमनाथ प्रसाद पाटील				(८५५२)	शेवटचा फेरफार क्रमांक : ९०८६ व दिनांक : १७/०३/२०२०
ब) पोटखराब क्षेत्र (लागवड अयोग्य)		-----सामाईक क्षेत्र-----	०.००.००	०.१८	०.०५.००		
वर्ग (अ)	०.१०.००	[डॉ.डी.वाय.पाटील विद्याप्रतीष्ठान सोसायटी]		०.१८	०.०५.००	(९०८६)	
वर्ग (ब)	-						
एकुण	५९५३	डॉ.डी.वाय.पाटील युनिटेक सोसायटी			०.०५.००	(९०८६)	
पो.ख.क्षेत्र	०.१०.००						
एकुण क्षेत्र (अ+ब)	०.१०.००						
आकारणी	०.३६						
जुडी किंवा विशेष आकारणी							
जुने फेरफार क्र : (४८८७) (६७८५) (७४६२) (७६५८) (७८२०) (८५५२) (८६४६) (९०७४)							सीमा आणि भुमापन चिन्हे :

सदर सर्व्हे हा नगर भूमापन हद्दीत आहे.



हा गाव नमुना क्रमांक ७ दिनांक ०८/०७/२०२०:०७:५७:४७ PM रोजी डिजिटल स्वाक्षरीत केला आहे व गाव नमुना क्रमांक १२ चा डेटा स्वयंप्रमाणित असल्यामुळे ७/१२ अभिलेखावर वर कोणत्याही सही शिक्क्याची आवश्यकता नाही.
७/१२ डाउनलोड दि. : ०५/०३/२०२४ : १४:३१:१४ PM. वैधता पडताळणीसाठी <https://digitalsatbara.mahabhumi.gov.in/dslr/> या संकेत स्थळावर जाऊन 2507100001219674 हा क्रमांक वापरावा.

पृष्ठ क्र. १/२

Digitaly signed

गाव नमुना बारा (पिकांची नोंदवही)

[महाराष्ट्र जमीन महसूल अधिकार अभिलेख आणि नोंदवह्या (तयार करणे व सुस्थितीत ठेवणे) नियम १९७१ यातील नियम २९]

गाव :- पिंपरी वाघेरे (९४४११०)

तालुका :- हवेली

जिल्हा :- पुणे

भूमापन क्रमांक व उपविभाग

१७५अ/३७

		पिकाखालील क्षेत्राचा तपशील						लागवडीसाठी उपलब्ध नसलेली जमीन		शेरा
वर्षे	हंगाम	खाते क्रमांक	पिकाचा प्रकार	पिकांचे नाव	जल सिंचित	अजल सिंचित	जल सिंचनाचे साधन	स्वरूप	क्षेत्र	(११)
(१)	(२)	(३)	(४)	(५)	(६)	(७)	(८)	(९)	(१०)	(११)
					हे.आर.चौ.मी	हे.आर.चौ.मी			हे.आर.चौ.मी	
२०१७-१८	खरीप					०.०		पड	०.१०००	
	संपूर्ण वर्ष					०.०		पड	०.१०००	
२०१९-२०	खरीप					०.०		पड	०.१०००	
	संपूर्ण वर्ष					०.०		पड	०.१०००	

टीप : ** सदरची नोंद मोबाइल ॲप द्वारे घेणेत आलेली आहे

