

8/2649

पावती

Original/Duplicate

Friday, March 15, 2013

नोंदणी क्र. :39म

1:52 PM

Regn.:39M

पावती क्र.: 2701

दिनांक: 15/03/2013

गावाचे नाव: चौवीसवाडी

दस्तऐवजाचा अनुक्रमांक: हवल8-2649-2013

दस्तऐवजाचा प्रकार : भाडेपट्टा

सादर करणाऱ्याचे नाव: श्री. पांडुरंग अप्पाजी काळे ट्रस्ट तर्फे अधिकृत विश्वस्त/अध्यक्ष
अनंत पांडुरंग काळे

नोंदणी फी रु. 30000.00

दस्त हाताळणी फी रु. 320.00

पृष्ठांची संख्या: 16

एकूण: रु. 30320.00

आपणास हा दस्तऐवज अंदाजे 2:12 PM ह्या वेळेस मिळेल आणि सोबत थंबनेल प्रत व CD घ्यावी.

सह-दुय्यम निबंधक, हवेली-8

बाजार मुल्य: रु.7072500 /-

मोबदला: रु.0/-

भरलेले मुद्रांक शुल्क :

रु. 255000/-

1) देयकाचा प्रकार: By Demand Draft रक्कम: रु.30000/-

डीडी/धनादेश/पे ऑर्डर क्रमांक: 012822 दिनांक: 15/03/2013

बँकेचे नाव व पत्ता: Dharmaveer Sambhaji Urban CO-OP Bank LTD

2) देयकाचा प्रकार: By Cash रक्कम: रु 320/-

?cross=

3/15/2013



15 March, 2013

सूची क्र.2

दुय्यम निबंधक : सह दु.नि. हवेली 8

दस्त क्रमांक : 2649/2013

नोदणी 63

Regn. 63m

गावाचे नाव : चोवीसवाडी



- (1) विलेखाचा प्रकार भाडेपट्टा
- (2) मोबदला रु.0/-
- (3) बाजारभाव(भाडेपट्ट्याच्या बाबतितपट्टाकार आकारणी देतो की पट्टेदार ते नमूद करावे) रु.7,072,500/-
- (4) मू-मापन,पोटहिस्सा व घरक्रमांक(असल्यास) 115/1, पालिकेचे नाव: पिंपरी-चिंचवड म.न.पा. इतर वर्णन : , इतर माहिती: , इतर माहिती: मीजे चोविसावाडी (क वर्ग आळंदीनगरपालीका हद्दीतील)येथील सर्वे नंबर 115 हिस्सा नंबर 1 यामधील लेसॉर यांचे हिश्यापैकी 30 वर्षे मुदतीसाठी लिजने देत असलेले क्षेत्र 00 हे. 40 आर म्हणजेच 4000 चौ. मी.
- (5) क्षेत्रफळ 4,000.00 चौ.मीटर
- (6) आकारणी किंवा जुडी देण्यात असेल तेव्हा.

- (7) दस्तऐवज करून देणा-या/लिहून ठेवणा-या पक्षकाराचे नाव किंवा दिवाणी न्यायालयाचा हुकुमनामा किंवा आदेश असल्यास,प्रतिवादिचे नाव व पत्ता.

1) नाव:- श्री. पांडुरंग अप्पाजी काळे ट्रस्ट तर्फे अधिकृत विश्वस्त/अध्यक्ष अनंत पांडुरंग काळे ;वय: 56;
पत्ता :-, -, -, काळेवाडी, आळंदीदेवाची, च-होली बुद्रुक, ता. हवेली, जि. पुणे, Moshi, Maharashtra, Pune,
Non-Government.
पिन कोड:- 412105
पॅन नंबर: AAJTS4250K

- (8) दस्तऐवज करून घेणा-या पक्षकाराचे व किंवा दिवाणी न्यायालयाचा हुकुमनामा किंवा आदेश असल्यास,प्रतिवादिचे नाव व पत्ता

1)नाव:- अनंत पांडुरंग काळे ; वय:56;
पत्ता:-प्लॉट नं: -, माळा नं: -, इमारतीचे नाव: -, ब्लॉक नं: -, रोड नं: काळेवाडी, आळंदीदेवाची, च-होली बुद्रुक, ता. जि. पुणे, महाराष्ट्र, पुणे.;
पिन कोड:- 412105;
पॅन नं:- APMPK4898R;

2)नाव:- नवनाथ अनंत काळे ; वय:30;
पत्ता:-प्लॉट नं: -, माळा नं: -, इमारतीचे नाव: -, ब्लॉक नं: -, रोड नं: काळेवाडी, आळंदीदेवाची, च-होली बुद्रुक, ता. जि. पुणे, महाराष्ट्र, पुणे.;
पिन कोड:- 412105;
पॅन नं:- BBRPK8102J;

3)नाव:- सचिन अनंत काळे ; वय:28;
पत्ता:-, -, -, काळेवाडी, आळंदीदेवाची, च-होली बुद्रुक, ता. हवेली, जि. पुणे, Moshi, Maharashtra, Pune,
Non-Government.;
पिन कोड:- 412105;
पॅन नं:- ATAPK7674B;

- (9) दस्तऐवज करून दिल्याचा दिनांक 15/03/2013
- (10) दस्त नोंदणी केल्याचा दिनांक 15/03/2013
- (11) अनुक्रमांक,खंड व पृष्ठ 2649/2013
- (12) बाजारभावाप्रमाणे मुद्रांक शुल्क रु.255,000/-
- (13) बाजारभावाप्रमाणे नोंदणी शुल्क रु.30,000/-
- (14) शेरा

नक्कल अजदार... कोठे... मी नक्कल केली
त्यांचे तारीख 15/3/2013 मी वाचली.
चे अर्जावरून... मी रुजवता घेतली.
यांस दिली तारीख... अस्तल वरहुकुम नक्कल



मुल्यांकनासाठी विचारात घेतलेला तपशील:-

मुद्रांक शुल्क आकारताना निवडलेला अनुच्छेद :-

(ii) within the limits of any Municipal Council, Nagarpanchayat or Cantonment Area annexed to it, or any rural area within the limits of the Mumbai Metropolitan Region Development Authority or any other Urban area not mentioned in sub clause (i), or the Influence Areas as per the Annual Statement of Rates published under the Maharashtra Stamp (Determination of True Market Value of Property) Rules, 1995.




प्रॅक्टिस अल्ट्राव्हायलेट
लॅम्प खाली तपासले.

स. उ. नि. हवेली-६.

FOR W.M.D.C. LTD.

AUTHORISED SIGNATORY



लिज डिड, आज दिनांक १५ माहे माचें सन २०१३ इसवी ते दिवशी.

“श्री. पांडुरंग अप्पाजी काळे ट्रस्ट”

रजिस्टर्ड ट्रस्ट रजिस्टर नंबर ई-४५२१, पुणे दि. ०४/०३/२००६

पॅन नंबर AAJTS4250K

हिचे रजिस्टर्ड कार्यालय

काळेवाडी, आळंदीदेवाची, चन्होली बुद्रुक, ता. हवेली, जि. पुणे ४१२१०५

तर्फे अधिकृत विश्वस्त/अध्यक्ष

श्री. अनंत पांडुरंग काळे

वय अंदाजे ५६ वर्षे, धंदा नोकरी

राहणार काळेवाडी, आळंदीदेवाची, चन्होली बुद्रुक, ता. हवेली, जि. पुणे ४१२१०५

(यांचा यापुढे लेसी म्हणुन उल्लेख करण्यात आलेला असून त्यामध्ये सदरील रजिस्टर्ड ट्रस्ट व तिचे सध्याचे व भविष्यातील सर्व ट्रस्टी व त्यांचे सर्व वाली, वारसदार, हक्कदार, नॉमीनीज वगैरे सर्वांचा समावेश आहे.)

आणि

- १) श्री. अनंत पांडुरंग काळे
वय अंदाजे ५६ वर्षे, धंदा शेती व नोकरी
- २) श्री. नवनाथ अनंत काळे
वय अंदाजे ३० वर्षे, धंदा शेती व नोकरी
- ३) श्री. सचिन अनंत काळे
वय अंदाजे २८ वर्षे, धंदा शेती व वकीली
सर्व राहणार काळेवाडी, आळंदीदेवाची, चन्होली बुद्रुक, ता. हवेली, जि. पुणे ४१२१०५

| | |
|--|--|
| प्रकार (Nature of Document) | लीज डीट |
| पंजीकरण तपशिल (Registration Details) | Registrable / Non Registrable Name of S.R.O. |
| पंजीकरण क्रमांक (Franking Unique No.) | 67870/176037 |
| संपत्तीचे थोडक्यात वर्णन (Property Description in brief) | स.नं./सिटीस <u>खोर्डी</u> / <u>पाण्डुरंग</u> नं. <u> </u> (Village <u>Chovisale</u> Tal. <u> </u>) S. No./C.T.S. No. <u>15</u> Area <u>0.60</u> |
| संविदा रक्कम (Consideration Amount) | |
| पत्रिका खरेदीकर्त्याचे नाव पक्षकार - १ नाव (Stamp Purchasers Name) | श्री पांडुरंग भावाजी काळे इस्ट |
| पत्रिकातील दुसऱ्या पक्षकाराचे नाव (Name of 2nd or other Party) | श्री अनंत पांडुरंग काळे |
| पत्रिका अंमलबजावणी नांव व पत्ता (If through Name & Address) | नवमाथे अ. काळे |
| पत्रिका खरेदी कर (Stamp Duty Amt.) | (अक्षरी रु. <u>255000/-</u> in words Rs. |

FOR W.M.D.C. LTD.

[Handwritten Signature]

AUTHORISED SIGNATORY

| | | | |
|--|-------------------|---|---|
| CUSTOMER COPY | | WMDC Ltd. Pune. Ph.: 25533324/25/26 Franking Deposit Slip | |
| Scroll No. | Date | Franking Value | Service Charges |
| 049 | 15/3/15 | Rs. 2,55,000/- | Rs. 101/- |
| Total | | Name & Add. of the Stamp Duty Paying party | |
| Rs. 2,55,101/- | | Shri: Pandurang Appaji Kale trust Alandi-05 | |
| (PAN No. if Cash above Rs. 50,000/- Cash/DD/Pay Order No. <u> </u>) | | | |
| Date | Bank/Branch | Through Name | I confirm that I have checked the value franked and the WMDC Ltd. is not liable for anything related to the document. |
| 15/3/15 | <u> </u> | <u>A. Kale</u> | |
| Signature | | (For WMDC Office use Only) | |
| <i>[Handwritten Signature]</i> | | Franking Sr. No. | |
| Tran. ID | | Authorised Signatory | |
| *Subject to realisation. | | | |



हवल-८
२६९६ २१६
२०१३



| | | |
|-----------|---|----|
| ह व ल - ८ | | |
| २६२६ | ३ | १६ |
| २०१३ | | |

(यांचा यापुढे लेसॉर म्हणुन उल्लेख करण्यात आलेला असून त्यामध्ये ते स्वतः व त्यांचे सर्व वाली, वारसदार, हक्कदार, नॉमीनीज वगैरे सर्वांचा समावेश आहे.)

कारणे लिज डिड लिहून देण्यात येते की,

- १) मिळकतीचे वर्णन :- तुकडी पुणे पोट तुकडी तालुका हवेली, मा. दुय्यम निबंधक हवेली यांचे हद्दीतील व जिल्हा परीषद पुणे तालुका पंचायत समिती हवेली यांचे हद्दीतील व आळंदी नगरपरीषद यांचे हद्दीतील गाव मौजे **चोविसावाडी** येथील **सर्वे नंबर ११५ हिस्सा नंबर १** यासी एकुण क्षेत्र २ हे. ५६ आर + पोट खराबा ० हे. ७४ आर, असे एकुण क्षेत्र ३ हे. ३० आर, आकार ३ रु. ०३ पैसे यामधील लेसॉर यांचे हिश्याचे क्षेत्रापैकी लेसी यांना ३० वर्षे मुदतीसाठी लिजने देत असलेले क्षेत्र ०० हे. ४० (चाळीस) आर म्हणजेच ४००० चौरस मिटर्स अशा या मिळकतीचे.

यासी चतुःसिमा :-

| | | |
|----------|---|--|
| पूर्वेस | : | सर्वे नंबर ११०/१अ/१ ची मिळकत |
| दक्षिणेस | : | सर्वे नंबर ११५/१ पैकी मिळकत |
| पश्चिमेस | : | डुडुळगावची शिव पैकी १० फुट रुंदीचा समाईक वहीवाटीचा रस्ता |
| उत्तरेस | : | सर्वे नंबर ११५/२ पैकी मिळकत |

येणेप्रमाणे चतुःसिमा पुर्वक मिळकत त्याखालील जमीन, झाडझाडोरा, लाकूड, फाटा, दगड, धोंडा, वीट, माती वगैरे सर्व तंदगभूत वस्तुसहित वहीवाटीचे, वागणुकीचे, रस्त्याचे, तसेच सदरील मिळकतीत असलेले व इजमेंटचे सर्व हक्कासहित वहीवाटीचे, वागणुकीचे व इजमेंटचे सर्व हक्कासहित कोणतेही प्रकारचा हक्क व अधिकार राखून न ठेवता दरोबस्त.

याचा यापुढे उल्लेख 'सदर मिळकत' असा करण्यात आलेला आहे.

- २) वर कलम एक यात वर्णन केलेली मिळकत ही लेसॉर (भाड्याने देणार) यांचे वडीलोपार्जित मालकी हक्काची व वहीवाटीची असून ती वाटणीत त्यांचे वाट्यास आलेली आहे व तशी त्यांचे नावाची नोंद सदरील मिळकतीचे ७/१२ सदरी दाखल आहे. अशा रितीने सदरील मिळकत ही लेसॉर यांचे मालकी हक्काची व वहीवाटीची असून तेंव्हापासुन आजतागायत सदरील मिळकत ही लेसॉर यांचेच प्रत्यक्ष ताब्यात व वहीवाटीत असुन ते सदरील मिळकतीचा मालकी हक्काने उपभोग घेत आहेत व वहीवाट




ह व त-८
२६१९ ४ १६
२०१३

करीत आहेत. सदरील मिळकतीवर लेसॉर यांचे शिवाय अन्य कोणाचाही काहीही हक्क, दावा, हितसंबंध, ताबा, वहीवाट वगैरे नाही अगर सदरील मिळकत ही त्यांनी अन्य कोणासही गहाण, दान, बक्षिस, खरेदी, लिज, लिन, अन्नवस्त्र, निवारा, चोळीबांगडी, खरेदी, कुलमुखत्यारपत्र, अर्धेली वगैरे स्वरूपात दिलेली नाही अगर तसा अन्य कोणाही बरोबर लेखी अथवा तोंडी करारही केलेला नाही. अगर सदरील मिळकत ही कोणत्याही कोर्टात कोणत्याही कारणांस्तव वादाचा विषय नाही. अगर सदरील मिळकत ही कोणत्याही कारणांस्तव जप्तही करण्यात आलेली नाही किंवा सदरील मिळकती बाबत लेसॉर यांना आजतागायत कोणाच्याही अॅक्वीझिशन, रिक्वीझिशन अगर रिझर्वेशनच्या नोटीसाही आलेल्या नाहीत. जर असे काही भविष्यात निष्पन्न झाल्यास त्याचे खर्चासहीत संपुर्णपणे निवारण करण्याची कायमस्वरूपी व संपुर्ण जबाबदारी ही लेसॉर यांचीच आहे व राहिल. जर सदरील मिळकती बाबत पुढे काही वाद अथवा तंटा निर्माण झाल्यास त्याचे सर्वोतोपरी निवारण करण्याची कायमस्वरूपी व संपुर्ण जबाबदारी ही लेसॉर यांचीच आहे व राहिल. तसेच सदरील मिळकती बाबत लेसॉर यांना पुर्णपणे मार्केटेबल टायटल असून सदरील मिळकतीत कोणत्याही प्रकारचे शासकीय व निमशासकीय रिझर्वेशन नव्हते व नाही.

३) अशी ही संपुर्णपणे निर्वेध व निजोखमी बोजारहीत मिळकत आज रोजी लेसॉर यांचेच प्रत्यक्ष ताब्यात व वहीवाटीत असून त्यांना इतर काही कारणांमुळे सदरील मिळकतीमध्ये शेती अथवा शेती पुरक व्यवसाय करता येत नाही म्हणून सदरील मिळकत ही लेसॉर यांनी शाळेसाठी लिज (भाडेपट्याने) देण्याचे ठरविले. त्यावरून लेसॉर व लेसी यांचे दरम्याण सदरील मिळकतीचे लिजचे संदर्भात आपसात वाटाघाटी होवून सदरील मिळकत ही लेसॉर यांनी लेसी यांना खालील अटी व शर्तीवर या लिज डिडने लिहून देत आहेत. त्यांच्या दरम्याण ठरलेल्या अटी व शर्ती खालील प्रमाणे :

अ) सदरील मिळकतीचे वापरापोटी लेसी यांनी लेसॉर यांना वार्षिक भाडे रुपये २०,०००/- (अक्षरी रुपये विस हजार मात्र) दर वर्षी १४ मार्च च्या आत देण्याचे आहे. सदरील वर्ष हे दिनांक १५ मार्च २०१३ ते १४ मार्च २०१४ असे राहिल. त्यानंतर दरवर्षी एकुण



ह व ल - ८
२६०९ ५१६
२०१३

भाड्यात १० टक्के वाढ होईल. तसेच लेसी यांना सदर शाळा चालविताना नफा अथवा नुकसान झाले तरी सुध्दा त्यांनी सदरील वार्षिक भाडे हे कोणतेही कारण न सांगता लेसॉर यांना दिलेल्या मुदतीत देण्याचे आहे व ही बाब लेसॉर व लेसी यांना पुर्णपणे मान्य व कबुल आहे व राहिल.

- ब) सदरील भाडेपट्याची मुदत ही ३० वर्षांची असून सदरील मुदत ही दिनांक १५ मार्च २०१३ ते १४ मार्च २०४३ पर्यंत अशी राहिल. जर लेसॉर व लेसी यांना सदरील मुदत वाढविण्याची असेल तर ती दोघांच्या संमतीने नोंदणीकृत दस्ताने वाढविण्याची आहे.
- क) सदरील मिळकतीचा वापर हा लेसी यांनी शाळेसाठी दिलेली आहे.
- ड) लेसी यांनी सदरील मिळकतीवर शाळा बांधून ती चालविण्याची आहे. त्यासाठी आवश्यक असलेली इमारत आळंदी नगर परीषदेच्या परवानगीने बांधावयाची आहे व त्यासाठी येणारे कर, लाईट बिल, पाणी पट्टी, सारा, लोकांचे पगार व इतर भत्ते, घेतलेल्या कर्जाची परतफेड वगैरे सर्व लेसी यांनीच भरण्याचा आहे.
- इ) लेसी यांनी सदरील मिळकतीत आवश्यक असलेले लाईट मिटर, इमारत बांधणे अथवा सदरील मिळकतीत कोणत्याही प्रकारच्या नवीन सुखसुविधा त्यांचे खर्चाने करण्यासाठी व नावाने घेण्यासाठी लेसॉर यांची कोठेही कोणत्याही प्रकारची सही संमती लागल्यास अशी सही संमती लेसॉर यांनी लेसी यांना ते सांगतील त्या ठिकाणी, सांगतील त्या वेळी विनामोबदला देण्याची आहे.
- एफ) सदरील मिळकत ही लेसॉर यांनी लेसी यांना फक्त भाडेपट्याने दिलेली आहे. त्यामुळे सदरील मिळकतीवर लेसी यांना सदरील मिळकत ही अन्य कोणासही कोणत्याही जडजोखमीत गुंतविता येणार नाही, तसेच सदरील मिळकतीवर लेसॉर यांच्या लेखी संमती शिवाय कोणत्याही बँक अथवा वित्तीय संस्थेकडून कोणत्याही प्रकारचे कर्ज काढता येणार नाही अगर सदरील मिळकत ही कोणासही गहाण, दान, बक्षिस, खरेदी



२६०९ ९/१६
२०१३


वगैरे स्वरूपात देता येणार नाही. जर असे काही आढळून आल्यास सदरील लिज डिडचा करारनामा हा तीन महीण्यांची नोटीस देवून रद्द करण्याचा लेसॉर यांना पुर्ण हक्क व अधिकार आहे व राहिल.

जी) सदरील मिळकतीचा वापर हा फक्त लेसी यांनी शाळा चालविण्यासाठीच करण्याचा आहे. सदरील मिळकत ही लेसी यांना अन्य कोणासही कोणत्याही स्वरूपात तबदील करता येणार नाही. मात्र सदरील ट्रस्टचे नाव, ट्रस्टचा पत्ता व ट्रस्टी बदलण्याचा लेसी यांना पुर्ण हक्क व अधिकार आहे व राहिल व जर भविष्यात तसे काही झाल्यास त्याची लेखी पुर्वसुचना लेसी यांनी लेसॉर यांना योग्य त्या मुदतीमध्ये देण्याची आहे.

एच) तसेच सदरील मिळकतीवर लेसी यांना कोणत्याही प्रकारचे शाळेचे बांधकाम करणे, आवश्यक ती जाहीरात करणे, जाहीरातीचे बोर्ड/होर्डिंग लावणे यासाठी लेसॉर यांचे वेगळे परवानगीची आवश्यकता नाही. सदरील परवानगी ही लेसॉर यांनी लेसी यांना याच दस्ताने दिलेली आहे.

आय) जर लेसी (भाड्याने घेणार) यांनी कोणत्याही अटी वा शर्तीचा भंग केल्यास सदरील लिज डिडचा दस्त तीन महीण्यांची लेखी नोटीस देवून रद्द करण्याचा हक्क व अधिकार लेसॉर (भाड्याने देणार) यांनी राखून ठेवलेला आहे. तसेच लेसी (भाड्याने घेणार) यांना सदरील मिळकत नको असल्यास त्यांना सुध्दा सदरील लिज डिडचा दस्त तीन महीण्यांची लेखी नोटीस देवून रद्द करण्याचा हक्क व अधिकार आहे व राहिल.

आय) सदरील मिळकत ही संपुर्णपणे निर्वेध व निजोखमी असल्याचा भरवसा लेसॉर यांनी लेसी यांना दिलेला आहे. जर यदाकदाचीत सदरील मिळकत ही निर्वेध व निजोखमी नाही असे काही भविष्यात निष्पन्न झाल्यास अथवा सदरील मिळकतीवर कोणाचाही कोणत्याही प्रकारचा हक्क, दावा, हितसंबंध, ताबा, वहीवाट, मालकी वगैरे आहे असे निष्पन्न झाल्यास अगर सदरील मिळकतीवर कोणाचेही कोणत्याही प्रकारचे कर्ज आहे असे निष्पन्न झाल्यास त्याचे सर्वतोपरी संपुर्ण खर्चासहीत निवारण करून देण्याची संपुर्ण



व कायमस्वरूपी जबाबदारी ही लेसॉर यांचीच आहे व राहिल. जर लेसॉर हे सदरील कर्ज भरण्यास असमर्थ ठरले तर लेसी हे सदरील कर्ज हे लेसॉर यांच्या संमतीने मिटवतील व त्यासाठी आलेला खर्च हा लेसॉर यांना देण्यात येणाऱ्या वार्षिक भाड्यातून कमी करण्यात येईल ही या दस्ताची मुख्य अट व शर्त आहे व राहिल.

- जे) आता सदरील मिळकतीचे ७/१२ व इतर सरकार कागदोपत्री लेसी यांनी त्यांचे नाव इतर हक्कात भाडेपट्टेदार (लेसी) म्हणुन लावुन घेण्याचे आहे. त्यासाठी आवश्यक त्या ठिकाणी लेसॉर यांनी त्यांची सही संमती विनामोबदला, विनासबब देण्याची आहे.
- के) सदरील मिळकतीचे हा लिज डिडचा दस्त लेसॉर व त्यांचे सर्व वाली, वारसदार, हक्कदार यांच्यावर या दस्ताचे मुदतीपर्यंत बंधनकारक आहे व राहिल.
- एल) सदरील मिळकतीचे लिजडिडचे दस्तासाठी आलेला सर्व खर्च हा लेसी यांनीच केलेला आहे. तसेच लेसॉर यांनी आवश्यक ती त्यांचे मालकी हक्क शाबीत करणारे सर्व मुळ भोगवट्याची कागदपत्रे लेसी यांना निराळे यादीने दिलेली आहेत.
- एम) सदरील मिळकतीची शासकीय किंमत रु. ७०,७२,५००/- होत असुन सदरील लिज डिडचा दस्त ३० वर्षाचा असल्यामुळे सदरील मिळकतीची ९०% प्रमाणे किंमत रु. ६३,६५,२५०/- होत असल्यामुळे व सदरील मिळकत ही आळंदी नगर परीषद मध्ये असल्यामुळे त्यावर ४ टक्के प्रमाणे रु. २,५५,०००/- चा मुद्रांक व रुपये ३०,०००/- ची नोंदणी फी दिलेली आहे.


हे लिजडिड लेसॉर यांनी लेसी यांना आज रोजी राजीखुशीने व अक्कलहुशारीने पुर्णपणे वाचुन, समजुन उमजुन, कोणतेही नशापाणी न करता लिहुन दिलेले असुन त्यावर त्यांनी



ह व ल - ८
२६०९ ८१६
२०१३

आपआपल्या सह्या/आंगठे खालील साक्षीदार यांचे समक्ष केलेल्या आहेत.

साक्षीदार :-

१)सही: 

नाव: आनंत काळे

पत्ता: २६०९, पुणे-४०

१)

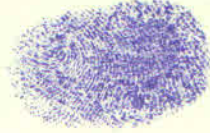




(श्री. अनंत पांडुरंग काळे)



२)

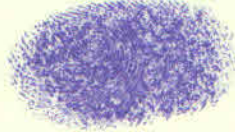




(श्री. नवनाथ अनंत काळे)



३)





(श्री. सचिन अनंत काळे)

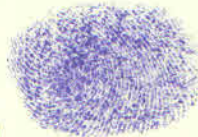
लेसॉर (भाड्याने देणार)



२)सही: 

नाव: डॉ. अण्णाजी काळे

पत्ता: २६०९, पुणे-४०





(श्री. अनंत पांडुरंग काळे)

“श्री. पांडुरंग अण्णाजी काळे ट्रस्ट”

तर्फे अधिकृत विश्वस्त/अध्यक्ष

लेसी (भाड्याने घेणार)



पान क्र.

चौविसावडी

तालुका हवेली

५

| भूमापन क्रमांक | भूमापन कामांचा उपविभाग | भूधारणा पद्धती | मोगबटादाराचे नाव | सहाने क्रमांक |
|----------------------------------|------------------------|----------------|---|---------------|
| ११५ | १ | - | [पांडूरंग आप्पा काळे] (७५९) (६३३८) (५९२३) (९२९) | ००८ |
| शेतारे स्थानिक नाव | | | शंकर पांडूरंग काळे [०-९९ आर] (६३३) | |
| लागवडीयोग्य क्षेत्र | | | [०-४५] [०-५२] [०-९२] [०-९५ आर] (६३३) (६०८२) | |
| एकूण | | | बाबुराव पांडूरंग काळे [०-९९ आर] (३१-५३-५४) (३०८०) | |
| पोटाखराब (लागवडीयोग्य नवसेवे)... | | | [०-९२ आर] [०-५८-२] [०५५-७] [०-७३-७] [०-७२-७] ०-४२-२ (६३३) | |
| वर्ग (अ) | | | वेकायदेशीर व्यवहार | |
| वर्ग (ब) | | | शिवानी पांडूरंग काळे [०-९९ आर] (६३३) | |
| आकारणी | | | भारत सोहेबराव कोकोटे (९१५) शब्द | |
| *जूडी किंवा विशेष आकारणी | | | [०-९३ आर] [०-५०-५] (६९-५) | |
| | | | विश्वास रामचंद्र जाधव (९२०) शब्द | |
| | | | अनंत पांडूरंग काळे [०-९९ आर] (६३३) | |
| | | | मुकाराम माधव मुंडे (९९०) शब्द | |
| | | | [०-९९ आर] (६३३) | |
| | | | दिलीप ठाणंतराव अयंबरकर (९९२) | |
| | | | विनास सोपान सातकर (६९०) शब्द | |
| | | | जालिंदर सोपान सातकर (६९०) शब्द | |
| | | | दिनामय कृष्णाजी बगोटे [०-०१ आर] (३१०) | |
| | | | विठ्ठल श्रीपाती तापकीर [०-०२ आर] (५००-५०-५०) | |
| | | | अगवान मोतीलाल पन्हाडे [०-०२ आर] (५२३) | |
| | | | सीमा आणि भूमापन विन्ने | |
| | | | बक आफु महाराष्ट्र र. रु. २०००००/- | |
| | | | पावसे योच्या दिश्यापुर्ती (२५९९) | |

गाव नमुना बारा (पिकांची नोंदवही)

५५४ (पिकांची नोंदवही) २५० ५५४

[महाराष्ट्र जमीन महसूल अधिकार अभिलेख आणि नोंदबहापा (तयार करणे व सुनिश्चित ठेवणे) नियम, १९७१ यातील नियम २९]

| वर्ष | हंगा म | पिकासाठी क्षेत्रांचा तपशील | | | | | | | लागवडीसाठी उपलब्ध नसलेली जमीन | | जल सिंचनाचे साधन | जमीन करणाराचे नाव | नोंद |
|------|--------|----------------------------|-----------|-------------|---------------------------------|--------------------------|-----------|-------------|-------------------------------|--------|------------------|-------------------|------|
| | | पिकासाठी क्षेत्र | | | | निर्मेल पिकासाठी क्षेत्र | | | स्वरूप | हेक्टर | | | |
| | | पिकासाठी क्षेत्र | जल सिंचित | अजून सिंचित | घटक पिके व पुत्येकासाठी क्षेत्र | पिकाचे नाव | जल सिंचित | अजून सिंचित | | | | | |
| १/९२ | | हे. आ. | हे. आ. | हे. आ. | हे. आ. | हे. आ. | हे. आ. | हे. आ. | | | | | |
| २/९३ | | | | | | | | | | | | | |
| ३/९४ | | | | | | | | | | | | | |
| ४/९५ | | | | | | | | | | | | | |
| ५/९६ | | | | | | | | | | | | | |
| ६/९७ | | | | | | | | | | | | | |
| ७/९८ | | | | | | | | | | | | | |
| ८/९९ | | | | | | | | | | | | | |



त्र-८
२६०९८१६
२०१३


गणतन्त्र राज्याचे शासन - काठमाण्डौ

| क्र.सं. | वर्ष | वर्ष | वर्ष | वर्ष | वर्ष | वर्ष | वर्ष | वर्ष |
|---------|------|------|------|------|------|------|------|------|
| २००० | २००० | २००० | २००० | २००० | २००० | २००० | २००० | २००० |
| २००१ | २००१ | २००१ | २००१ | २००१ | २००१ | २००१ | २००१ | २००१ |
| २००२ | २००२ | २००२ | २००२ | २००२ | २००२ | २००२ | २००२ | २००२ |
| २००३ | २००३ | २००३ | २००३ | २००३ | २००३ | २००३ | २००३ | २००३ |
| २००४ | २००४ | २००४ | २००४ | २००४ | २००४ | २००४ | २००४ | २००४ |
| २००५ | २००५ | २००५ | २००५ | २००५ | २००५ | २००५ | २००५ | २००५ |
| २००६ | २००६ | २००६ | २००६ | २००६ | २००६ | २००६ | २००६ | २००६ |
| २००७ | २००७ | २००७ | २००७ | २००७ | २००७ | २००७ | २००७ | २००७ |
| २००८ | २००८ | २००८ | २००८ | २००८ | २००८ | २००८ | २००८ | २००८ |
| २००९ | २००९ | २००९ | २००९ | २००९ | २००९ | २००९ | २००९ | २००९ |
| २०१० | २०१० | २०१० | २०१० | २०१० | २०१० | २०१० | २०१० | २०१० |
| २०११ | २०११ | २०११ | २०११ | २०११ | २०११ | २०११ | २०११ | २०११ |
| २०१२ | २०१२ | २०१२ | २०१२ | २०१२ | २०१२ | २०१२ | २०१२ | २०१२ |
| २०१३ | २०१३ | २०१३ | २०१३ | २०१३ | २०१३ | २०१३ | २०१३ | २०१३ |
| २०१४ | २०१४ | २०१४ | २०१४ | २०१४ | २०१४ | २०१४ | २०१४ | २०१४ |
| २०१५ | २०१५ | २०१५ | २०१५ | २०१५ | २०१५ | २०१५ | २०१५ | २०१५ |
| २०१६ | २०१६ | २०१६ | २०१६ | २०१६ | २०१६ | २०१६ | २०१६ | २०१६ |
| २०१७ | २०१७ | २०१७ | २०१७ | २०१७ | २०१७ | २०१७ | २०१७ | २०१७ |
| २०१८ | २०१८ | २०१८ | २०१८ | २०१८ | २०१८ | २०१८ | २०१८ | २०१८ |
| २०१९ | २०१९ | २०१९ | २०१९ | २०१९ | २०१९ | २०१९ | २०१९ | २०१९ |
| २०२० | २०२० | २०२० | २०२० | २०२० | २०२० | २०२० | २०२० | २०२० |
| २०२१ | २०२१ | २०२१ | २०२१ | २०२१ | २०२१ | २०२१ | २०२१ | २०२१ |
| २०२२ | २०२२ | २०२२ | २०२२ | २०२२ | २०२२ | २०२२ | २०२२ | २०२२ |
| २०२३ | २०२३ | २०२३ | २०२३ | २०२३ | २०२३ | २०२३ | २०२३ | २०२३ |

010

३१/१२/२३
 ३१/१२/२३
 ३१/१२/२३
 निष्ठा दिवस
 -५५
 निष्ठा दिवस
 -५५

३१/१२/२३



कामगज तन्वादी
 काठमाण्डौ नगरपालिका

२६४९१०१६
 २०१३

१. कामगज तन्वादी काठमाण्डौ नगरपालिका (१९९९ सालको संविधानिक ढांचे) नियम १९, २१ बाहेक नियम ३, ४, ६ मधील (३)

वर्ष २०१३ तामुका २६४९१०१६

| | | | | |
|------------------|------------------------|------------------|---------------------------------|--------------|
| प्रमाणित क्रमांक | मुद्रांकन क्रमांक/वर्ष | मुद्रांकन पद्धती | भोग्यदातारचे नाव | राते क्रमांक |
| ११५ | १ | | दिपक भाऊसाहेब उर्फ मल्लिकार्जुन | |

गाव

तालुका

| | | | | |
|-------------------------------|---------------------------|----------------|--|--|
| भूमापन क्रमांक | भूमापन क्रमांकाचा उपविभाग | भूधारणा पद्धती | भोगवट्यादाराचे नाव | खाते क्रमांक |
| ११५ | १ | | सुभाष लक्ष्मण बचूटे १/२ आर गणपत श्रीपती बाळमारे १/२ आर (११५५) | कुळाचे नाव सड नेते ०२८ |
| शेताचे स्थानिक नाव | | | राजीव शांताराम तापकीर (१८४३) (१२०६) [०=१०आर] [०=०८आर] [०=०६आर] [०=०५आर] [०=०४आर] [०=०३आर] [०=०२आर] [०=०१आर] | |
| लागवडीयोग्य क्षेत्र | हेक्टर | आर | किसन दगडू पालकर ०=०१ आर (१३४३) (२०३८) (२९७७) | |
| एकण | | | आशा किसन राठोट ०=०१ आर (१३५१) | |
| गोटवराब (लागवडीयोग्य नसलेले)- | | | काळूराम दत्तात्रय लंगस ००-०१आर (१३८६) | साधना म्हकशी बँक शाखा हडपसर र. रु. ५०,०००/- |
| वर्ग (अ) | | | रामदास सोनू शिंदी ०-०१आर (१४११) | गठोबा बाबेखर बपरे यांचे हिश्यावर (४०४१) (३०८५) |
| वर्ग (ब) | | | [सौ. कांताबाई सुधाकर काळे] ००=०१ आर (१४८५) (१५६५) | हेवळी सहकारी बँक लि. मोशी र. रु. ५,००,०००/- |
| आकारणी | | हपये | रतन शेषराव जाधव ००=०२ आर (१२६०) | सुनिल विठ्ठल मोरे यांचे सीमा आणि भूमापन विन्ने हिश्यावर (४३६६) |
| जुडी किंवा विशेष आकारणी | | पैसे | दिलीप दणमंतराव अचलरेकर क्षेत्र ०=०२आर (१६८०) | |
| | | | शिला शिवाजी मांजरे क्षेत्र ०=०२आर (१८८७) | |

कल्याण राजाराम आवटे
क्षेत्र ०=०१आर (१८१०)
गाव नमुना बारा (पिकाची नोंदवही) र. रु. १००००० (१४६०) २०००/०० (१४६०)

| वर्ष | हंगा मा. | मिथ्याचा संकेत क्रमांक | जल सिंचित | अजल सिंचित | पिकाचे नाव | जल सिंचित | अजल सिंचित | वृक्ष | क्षेत्र | जल सिंचित | अजल सिंचित | वृक्ष | क्षेत्र |
|------|----------|------------------------|-----------|------------|---|-----------|------------|--------|---|-----------|------------|--------|---------|
| १ | २ | ३ | ४ | ५ | ६ | ७ | ८ | ९ | १० | ११ | १२ | १३ | १४ |
| | | | | | हे. आ. | हे. आ. | हे. आ. | हे. आ. | हे. आ. | हे. आ. | हे. आ. | हे. आ. | हे. आ. |
| | | | | | [नरेश पुंरुषोत्तम मिश्र] क्षेत्र ०६ [सौ. आशा शारद भाबुरे] (००-११) आर [सौ. लक्ष्मण नामदास] (१०४३) [सौ. सविता मधुकर ठेंको] (२५५७) विठ्ठल एकल श ताजवी क्षेत्र १००० चौ. फूट (१५६५) [सौ. विजया अभिमन्यु कोसे] क्षेत्र ०-०१आर (१३५४) [प्राणवत लक्ष्मण बचूटे] क्षेत्र ०-०१आर (१२२१) (३६४) | | | | मिळती लक्ष्मण मतकर क्षेत्र [००-०२आर] (१५६३) ००-०१आर (२१५५) (२१६०) (२१००) कुमार नवनाथ अनंत काळे (१६-११-६-५) ०-१आर [अ. पा. क. वृंदा अनंत काळे] (१६-११-६-५) ०-१आर कुमार सविन अनंत काळे (१६-११-६-५) ०-१आर [अ. पा. क. वृंदा अनंत काळे] (१६-११-६-५) ०-१आर रामू विठ्ठल तापकीर क्षेत्र ००-०५आर (१४४४) (३१०५) (४२१) (४२५३) विजय भानुदास भोसले क्षेत्र ८६२ चौ. फूट (१४३३) बानासटिक उत्तमराव शिंगडे क्षेत्र ०=०२आर (१६४६) (३५५०) रविंद्र श्रीपदराव सुर्वे क्षेत्र ००-०१आर (१६६८) | | | | |



ह व ल - ८
२४४९ ११ १६
२०१३



सत्यमेव जयते

030

नोंदणी प्रमाणपत्र

याद्वारे प्रमाणपत्र देण्यात येते की, खाली वर्णन केलेली सार्वजनिक विश्वस्तव्यवस्था ही आज, मुंबई सार्वजनिक विश्वस्तव्यवस्था अधिनियम, १९५० (सन १९५० चा मुंबई अधिनियम २९) या अन्वये पुणे विभाग, पुणे येथील सार्वजनिक विश्वस्तव्यवस्था नोंदणी कार्यालयात योग्य रीतीने नोंदण्यात आलेली आहे.


सार्वजनिक विश्वस्तव्यवस्थेचे नाव : श्री. वांडुरंग आव्हाजी सोबे इस्ट्रा
आंचेरी देवाची सोबे वांडुरंग सोबे इस्ट्रा, ना. ० इस्ट्रा सोबे इस्ट्रा
सार्वजनिक विश्वस्तव्यवस्थांच्या नोंदणी पुस्तकातील क्रमांक : इ-२५२१/पुणे
श्री. अनंत वांडुरंग सोबे यांस प्रमाणपत्र दिले.

आज दिनांक २१/३/२०१३ रोजी माझ्या सहीनिशी दिले.

शिक्का



सही
सहाय्यक धर्मादाय आयुक्त
पुणे विभाग, पुणे



ठ व ल-८
२६७९ १२ १६
२०१३

प्रीति का अर्थ है
देवता का अर्थ है प्रीति
(मूल प्रीति का अर्थ है प्रीति)



ह व ल - ८
२६९९ १३ १६
२०१३

१०

महाराष्ट्र शासक, राजपूर, दिनांक १९९७ : भाग २०, शक १९९३

भाग १-३ असाधारण


आनुसूची

| जिल्हा | गट | स्थानिक क्षेत्र |
|--------|-----------|---|
| पुणे | हवेली १. | लखवडे (भाग) स.न. २ ते ५३, ५४ पैकी, ५५ पैकी, ५७ पैकी, ६५ पैकी, ६३ पैकी, ६२ पैकी, १ ते ७७, ७८ पैकी, ७९ पैकी, ८० पैकी, ८१ पैकी, १७६ पैकी, १७५ पैकी, ११ पैकी, १६३ पैकी, १६४ ते १७३ गावठाणक्षेत्र आणि स.नं. १८१, १८२, १७९ ते १८० पैकी, १४५ पैकी, १७८ पैकी |
| पुणे | हवेली २. | खिखली भाग स.नं. १ ते १५, १०५ ते १०८, ११७ ते १६५, १६७ ते १७२, १७४, १७९ ते १८०, २०८ ते २१४, २१६ ते २२३, २८० ते ३६४ व गावठाण क्षेत्र. |
| पुणे | हवेली ३. | चौशी (भाग) स.नं. १ ते ७६, २८ ते १०३, १०७ ते १२६, १५३, १५४, १६०, १६२, १५४ गावठाण व हरिजनवाडा. |
| पुणे | हवेली ४. | हुड्डळगाव स.नं. १ ते ४७ व गावठाण क्षेत्र |
| पुणे | हवेली ५. | चौवीरवाडी (भाग) स.नं. १ ते १०९, १४५, १४९, १२५ |
| पुणे | हवेली ६. | चव्हाली बु. (भाग) स.नं. १ ते ३१५, ३१७ ते ३७४, ३७६ ते ६६५ गावठाण |
| पुणे | हवेली ७. | बडमुखावाडी स.नं. १ ते २१८ संपूर्ण गावठाण |
| पुणे | हवेली ८. | दिधी भाग स.नं. १ ते ५, १८ ते २०, १४, ७२ ते ८९ गावठाण |
| पुणे | हवेली ९. | कोपखेल भाग स.नं. १ ते ५, १३३, १३५ ते १३९, १५६ पैकी १४८, १४७, १४२, १४३, १ ते १५४ गावठाण |
| पुणे | हवेली १०. | रावत (भाग) स.नं. १ ते १२२, १३३ ते १४०, १४२ ते १५३, १५६ ते १५९, १७७ पैकी, १ पैकी, १६१ पैकी, १६३ पैकी, १६५ पैकी, २२१ पैकी, २२५ ते २२८, १६४, १६६ पैकी व गावठाण क्षेत्र |

भारत निर्वाचन आयोग
Election Commission of India
आयकृतपत्र
IDENTITY CARD
HMW3476074



मतदाराचे नाव : भवनाथ अनंत काळे
Elector's Name : Navanath Anant Kale
वडील/मातेचे नाव : अनंत काळे
Father's Name : Anant Kale
लिंग : पुरुष Sex : M
1/1/2008 चे वय : 27
Age as on 1/1/2008



ह व ल - ८
२६०९१११६
२०१३

भारत निर्वाचन आयोग
आयकृतपत्र
ELECTION COMMISSION OF INDIA
IDENTITY CARD
SSO2473221

मतदाराचे नाव : अनंत पांडुरंग काळे
Elector's Name : Anant Pandurang Kale
वडील/मातेचे नाव : पांडुरंग काळे
Father's Name : Pandurang Kala
लिंग / Sex : पुरुष / MALE
जन्म तारीख/Date of Birth : XXXXX1983

आयकर विभाग
INCOME TAX DEPARTMENT
भारत सरकार
GOVT. OF INDIA
SHREE PANDURANG APPAJI KALE
TRUST
04/03/2006
Permanent Account Number
AAJTS4250K

आयकर विभाग
INCOME TAX DEPARTMENT
भारत सरकार
GOVT. OF INDIA
KALE SACHIN ANANT
ANANT PANDURANG KALE
07/10/1984
Permanent Account Number
ATAPK7674B
Signature
23122006

आयकर विभाग
INCOME TAX DEPARTMENT
भारत सरकार
GOVT. OF INDIA
KALE ANANT PANDURANG
PANDURANG APPAJI KALE
01/06/1956
Permanent Account Number
APMPK9848R
Signature
08122005

आयकर विभाग
INCOME TAX DEPARTMENT
भारत सरकार
GOVT. OF INDIA
KALE NAVNATH ANANT
ANANT PANDURANG KALE
05/09/1983
Permanent Account Number
BBRPK8102J

8/2649

शुक्रवार, 15 मार्च 2013 1:52 म.नं.

दस्त गोषवारा भाग-1

हवल8

दस्त क्रमांक: 2649/2013

दस्त क्रमांक: हवल8 /2649/2013

बाजार मूल्य: रु. 70,72,500/- मोबदला: रु. 00/-

भरलेले मुद्रांक शुल्क: रु.2,55,000/-

दु. नि. सह. दु. नि. हवल8 यांचे कार्यालयात

पावती:2701

पावती दिनांक: 15/03/2013

अ. क्रं. 2649 वर दि.15-03-2013

सादरकरणाराचे नाव: श्री. पांडुरंग अप्पाजी काळे ट्रस्ट तर्फे
अधिकृत विश्वस्त/अध्यक्ष अनंत पांडुरंग काळे

रोजी 1:50 म.नं. वा. हजर केला.

नोंदणी फी

रु. 30000.00

दस्त हाताळणी फी

रु. 320.00

पृष्ठांची संख्या: 16

दस्त हजर करणाऱ्याची सही:

एकुण: 30320.00

सह दुय्यम निबंधक, हवेली-8

सह दुय्यम निबंधक, हवेली-8

दस्ताचा प्रकार: भाडेपट्टा

मुद्रांक शुल्क: (दोन) कोणत्याही नगरपालिका किंवा नगर पंचायत किंवा स्थालगत असलेल्या कोणत्याही कटक क्षेत्राच्या हद्दीत किंवा मुंबई महानगर प्रदेश विकास प्राधिकरणाच्या हद्दीत असलेल्या कोणत्याही ग्रामीण क्षेत्रात, किंवा मुंबई मुद्रांक (मालमत्तेच्या प्रत्यक्ष बाजार मूल्याचे निधारण) नियम, 1995 अन्वये प्रकाशित झालेल्या वार्षिक विवरणपत्रातील दराप्रमाण प्रभाव क्षेत्रात.

शिक्का क्रं. 1 15 / 03 / 2013 01 : 49 : 59 PM ची वेळ: (सादरीकरण)

शिक्का क्रं. 2 15 / 03 / 2013 01 : 52 : 06 PM ची वेळ: (फी)

प्रतिज्ञापत्र

*सदर दस्तऐवज हा नोंदणी क्रमांक १९०८ अंतर्गत असलेल्या तरतुदीनुसारच नोंदणीस दाखल केलेला आहे. *दस्तावेजातील संपूर्ण मजकूर, निष्पादक व्यक्ती, साक्षीदार/ओरख्यार व मोबदला यांचे सत्यता तपासली आहे. *दस्तावेजातील संपूर्ण मजकूर नोंदणीस दाखल निष्पादक व कबुलीधारक हे सत्यता तपासली आहे. *दस्तावेजातील संपूर्ण मजकूर नोंदणीस दाखल निष्पादक व कबुलीधारक हे सत्यता तपासली आहे. *दस्तावेजातील संपूर्ण मजकूर नोंदणीस दाखल निष्पादक व कबुलीधारक हे सत्यता तपासली आहे.

लिहून घेणारे:

लिहून घेणारे:



