



महाराष्ट्र शासन

गाव नमुना सात (अधिकार अभिलेख पत्रक)

[महाराष्ट्र जमीन महसुल अधिकार अभिलेख आणि नोंदवह्या (तयार करणे व सुस्थितीत ठेवणे) नियम १९७१ यातील नियम ३,५,६ आणि ७]

गाव :- लिंगाळी (५५६४०४)

तालुका :- दौंड

जिल्हा :- पूणे



PU-ID : 26110116054

गट क्रमांक व उपविभाग


५४

26110116054

भुधारणा पद्धती भोगवटादार वर्ग -१

शेताचे स्थानीक नाव :

क्षेत्र, एकक व आकारणी	खाते क्र.	भोगवटादाराचे नाव	क्षेत्र	आकार	पो.ख.	फेरफार क्र	कुळ, खंड व इतर अधिकार
क्षेत्राचे एकक हे.आर.चौ.मी	१०३	एस.आर.पी ग्रुप पाच व सात	१.०१.००	०.२८	०.०३.००	(१)	कुळाचे नाव व खंड
अ) लागवड योग्य क्षेत्र जिरायत १.०१.०० बागायत - एकुण ला.चौ. क्षेत्र १.०१.००							इतर अधिकार बोजा - सहकारी सोसायटी इकरार इकरार दौंड वि.का.से.स.सो. (१) इतर (४९४५) (३८७८)
ब) पोटखराब क्षेत्र (लागवड अयोग्य) वर्ग (अ) ०.०३.०० वर्ग (ब) - एकुण पो.ख.क्षेत्र ०.०३.००							प्रलंबित फेरफार : नाही.
एकुण क्षेत्र (अ+ब) १.०४.००							शेवटचा फेरफार क्रमांक : --- व दिनांक : ---
आकारणी ०.२८							
जुडी किंवा विशेष आकारणी							
जुने फेरफार क्र : (४६५४) (७६४६)							सीमा आणि भुमापन चिन्हे :



हा गाव नमुना क्रमांक ७ दिनांक ११/०६/२०१९-१२:०७:१४ AM रोजी डिजिटल स्वाक्षरीत केला आहे व गाव नमुना क्रमांक १२ चा डेटा स्वयंप्रमाणित असल्यामुळे ७/१२ अभिलेखावर वर कोणत्याही सही शिक्क्याची आवश्यकता नाही.

७/१२ डाउनलोड दि. : १४-१२-२०२४ : १३:४२:०२ PM. वैधता पडताळणीसाठी <https://digitalsatbara.mahabhumi.gov.in/dslr/> या संकेत स्थळावर जाऊन 2509100001014490 हा क्रमांक वापरावा.

पृष्ठ क्र. १/२

Digitally signed

गाव नमुना बारा (पिकांची नोंदवही)

[महाराष्ट्र जमीन महसूल अधिकार अभिलेख आणि नोंदवही (तयार करणे व सुस्थितीत ठेवणे) नियम १९७१ यातील नियम २९]

गाव :- लिगाळी (५५६४०४)

तालुका :- दौड


जिल्हा :- पुणे

गट क्रमांक व उपविभाग

५४

वर्षे	हंगाम	खाते क्रमांक	पिकाखालील क्षेत्राचा तपशील					लागवडीसाठी उपलब्ध नसलेली जमीन		शेरा
			पिकाचा प्रकार	पिकांचे नाव	जल सिंचित	अजल सिंचित	जल सिंचनाचे साधन	स्वरूप	क्षेत्र	
(१)	(२)	(३)	(४)	(५)	(६)	(७)	(८)	(९)	(१०)	(११)
					हे.आर.चौ.मी	हे.आर.चौ.मी			हे.आर.चौ.मी	
२०२२-२३	संपूर्ण वर्ष	-१*						सैनिकी छावन्यांच्या जागा	१.०४००	
२०२३-२४	संपूर्ण वर्ष	१०३*						सैनिकी छावन्यांच्या जागा	१.०४००	

टीप : ** सदरची नोंद मोबाइल ॲप द्वारे घेणेत आलेली आहे



गाव नमुना बारा (पिकांची नोंदवही)

[महाराष्ट्र जमीन महसूल अधिकार अभिलेख आणि नोंदवही (तयार करणे व सुस्थितीत ठेवणे) नियम १९७१ यातील नियम २९]

गाव :- लिगाळी (५५६४०४)

तालुका :- दौड


जिल्हा :- पुणे

गट क्रमांक व उपविभाग

५४

वर्षे	हंगाम	खाते क्रमांक	पिकाखालील क्षेत्राचा तपशील					लागवडीसाठी उपलब्ध नसलेली जमीन		शेरा
			पिकाचा प्रकार	पिकांचे नाव	जल सिंचित	अजल सिंचित	जल सिंचनाचे साधन	स्वरूप	क्षेत्र	
(१)	(२)	(३)	(४)	(५)	(६)	(७)	(८)	(९)	(१०)	(११)
					हे.आर.चौ.मी	हे.आर.चौ.मी			हे.आर.चौ.मी	
२०२२-२३	संपूर्ण वर्ष	-१*						सैनिकी छावण्यांच्या जागा	१.०४००	
२०२३-२४	संपूर्ण वर्ष	१०३*						सैनिकी छावण्यांच्या जागा	१.०४००	

टीप : ** सदरची नोंद मोबाइल ॲप द्वारे घेणेत आलेली आहे





महाराष्ट्र शासन

गाव नमुना सात (अधिकार अभिलेख पत्रक)

[महाराष्ट्र जमीन महसुल अधिकार अभिलेख आणि नोंदवहा (तयार करणे व सुस्थितीत ठेवणे) नियम १९७१ यातील नियम ३,५,६ आणि ७]

गाव :- लिंगाळी (५५६४०४)

तालुका :- दौड

जिल्हा :- पूणे



PJ-ID : 16083495328

गट क्रमांक व उपविभाग


५३

16083495328

मुधारणा पद्धती भोगवटादार वर्ग -१

शेताचे स्थानीक नाव :

क्षेत्र, एकक व आकारणी	खाते क्र.	भोगवटादाराचे नाव	क्षेत्र	आकार	पो.ख.	फेरफार क्र	कुळ, खंड व इतर अधिकार
क्षेत्राचे एकक हे.आर.चौ.मी	१०३	एस.आर.पी गृप पाच व सात	३.२४.००	०.५६	०.१०.००	(१)	कुळाचे नाव व खंड
अ) लागवड योग्य क्षेत्र							इतर अधिकार
जिरायत	३.२४.००						बोजा - सहकारी सोसायटी इकरार
बागायत	-						इकरार दौंड वि.का.से.स.सो. (१)
एकुण							प्रलंबित फेरफार : नाही.
ला.यो. क्षेत्र	३.२४.००						शेवटचा फेरफार क्रमांक : --- व दिनांक : ---
ब) पोटखराब क्षेत्र (लागवड अयोग्य)							
वर्ग (अ)	०.१०.००						
वर्ग (ब)	-						
एकुण							
पो.ख.क्षेत्र	०.१०.००						
एकुण क्षेत्र (अ+ब)	३.३४.००						
आकारणी	०.५६						
जुडी किंवा आकारणी	विशेष						
जुने फेरफार क्र : (२९८५) (४९९४) (७६४६)							सीमा आणि भुमापन चिन्हे :



हा गाव नमुना क्रमांक ७ दिनांक १४/०९/२०१९:१२:३०:२७ AM रोजी डिजिटल स्वाक्षरीत केला आहे व गाव नमुना क्रमांक १२ चा डेटा स्वयंप्रमाणित असल्यामुळे ७/१२ अभिलेखावर वर कोणत्याही सही शिक्क्याची आवश्यकता नाही.

७/१२ डाउनलोड दि.: १४-१२-२०२४ : १३:४९:०४ PM. वैधता पडताळणीसाठी <https://digitalsatbara.mahabhumi.gov.in/dslr/> या संकेत स्थळावर जाऊन 2509100001014486 हा क्रमांक वापरावा.

पृष्ठ क्र. १/२

Digitally signed



गाव नमुना बारा (पिकांची नोंदवही)

[महाराष्ट्र जमीन महसूल अधिकार अभिलेख आणि नोंदवह्या (तयार करणे व सुस्थितीत ठेवणे) नियम १९७१ यातील नियम २९]

गाव :- लिगाळी (५५६४०४)

तालुका :- दौंड

जिल्हा :- पुणे

गट क्रमांक व उपविभाग

५३

वर्षे	हंगाम	खाते क्रमांक	पिकाखालील क्षेत्राचा तपशील					लागवडीसाठी उपलब्ध नसलेली जमीन		शेरा
			पिकाचा प्रकार	पिकांचे नाव	जल सिंचित	अजल सिंचित	जल सिंचनाचे साधन	स्वरूप	क्षेत्र	
(१)	(२)	(३)	(४)	(५)	(६)	(७)	(८)	(९)	(१०)	(११)
					हे.आर.चौ.मी	हे.आर.चौ.मी			हे.आर.चौ.मी	
२०२२-२३	संपूर्ण वर्ष	१९*						सैनिकी छावण्याच्या जागा	३.३४००	
२०२३-२४	संपूर्ण वर्ष	१०३*						सैनिकी छावण्याच्या जागा	३.३४००	

टीप : ** सदरची नोंद मोबाइल ॲप द्वारे घेणेत आलेली आहे

